



ОБЩЕСТВО С ОГРАНИЧЕННОЙ ОТВЕТСТВЕННОСТЬЮ
«САМАРСКИЙ НАУЧНО-ИССЛЕДОВАТЕЛЬСКИЙ И ПРОЕКТНЫЙ ИНСТИТУТ НЕФТЕДОБЫЧИ»
(ООО «СамараНИПИнефть»)

ДОКУМЕНТАЦИЯ ПО ПЛАНИРОВКЕ ТЕРРИТОРИИ
(проект планировки территории, проект межевания территории)
для размещения линейного объекта АО «Оренбургнефть»:
8419П «Строительство водовода и вспомогательной инфраструктуры
скважины №1644 Родинского месторождения»

в границах МО Кинзельский сельсовет Красногвардейского района
Оренбургской области и МО Сорочинский городской округ Оренбургской
области

Проект межевания территории
8419П-ПП-077.000.000-ПЗУ-03

Раздел 5 Проект межевания территории. Графическая часть.

Раздел 6 Проект межевания территории. Текстовая часть.

Раздел 7 Материалы по обоснованию проекта межевания территории.
Графическая часть.

Раздел 8 Материалы по обоснованию проекта межевания территории.
Пояснительная записка.



ОБЩЕСТВО С ОГРАНИЧЕННОЙ ОТВЕТСТВЕННОСТЬЮ
«САМАРСКИЙ НАУЧНО-ИССЛЕДОВАТЕЛЬСКИЙ И ПРОЕКТНЫЙ ИНСТИТУТ НЕФТЕДОБЫЧИ»
(ООО «СамараНИПИнефть»)

ДОКУМЕНТАЦИЯ ПО ПЛАНИРОВКЕ ТЕРРИТОРИИ
(проект планировки территории, проект межевания территории)
для размещения линейного объекта АО «Оренбургнефть»:
8419П «Строительство водовода и вспомогательной инфраструктуры
скважины №1644 Родинского месторождения»

в границах МО Кинзельский сельсовет Красногвардейского района
Оренбургской области и МО Сорочинский городской округ Оренбургской
области

Проект межевания территории
8419П-ПП-077.000.000-ПЗУ-03

Раздел 5 Проект межевания территории. Графическая часть.

Раздел 6 Проект межевания территории. Текстовая часть.

Раздел 7 Материалы по обоснованию проекта межевания территории.
Графическая часть.

Раздел 8 Материалы по обоснованию проекта межевания территории.
Пояснительная записка.

Главный инженер

Начальник управления
землеустроительных работ



Д.В. Кашаев

Д.В. Клименко

В разработке документации по планировке территории принимали участие специалисты:

Отдел землеустроительных работ в г. Бузулук

Группа землеустроительных работ в г. Оренбург (№122.02):

Начальник отдела

В.Б. Явкина

Инженер 1 категории

А.А. Стрелкова

Инв. № подл.	Подпись и дата	Взам. инв. №							8419П-ПП-077.000.000-ПЗУ-03	Стадия	Лист	Листов
			Изм.	Коп.уч	Лист	№док	Подп.	Дата	Проект межевания территории		САМАРАНИПИНЕФТЬ	
			Нач.отдела	Явкина								

Состав документации по планировке территории

№ тома	Обозначение	Наименование
Проект планировки территории		
Том 1	8419П-ПП-077.000.000-ПЗУ-01	Раздел 1. Проект планировки территории. Графическая часть
		Раздел 2. Положение о размещении линейного объекта
Том 2	8419П-ПП-077.000.000-ПЗУ-02	Раздел 3. Материалы по обоснованию проекта планировки территории. Графическая часть.
		Раздел 4. Материалы по обоснованию проекта планировки территории. Пояснительная записка
		Приложения
Проект межевания территории		
Том 3	8419П-ПП-077.000.000-ПЗУ-03	Раздел 5. Проект межевания территории. Графическая часть.
		Раздел 6. Проект межевания территории. Текстовая часть
		Раздел 7. Материалы по обоснованию проекта межевания территории. Графическая часть.
		Раздел 8. Материалы по обоснованию проекта межевания территории. Пояснительная записка.

Содержание

5 Проект межевания территории. Графическая часть.....	5.1
6 Проект межевания территории. Текстовая часть	6.2
6.1 Перечень образуемых земельных участков	6.2
6.2 Перечень координат характерных точек образуемых земельных участков	6.9
6.3 Сведения о границах территории, применительно к которой осуществляется подготовка проекта межевания, содержащие перечень координат характерных точек таких границ в системе координат, используемой для ведения ЕГРН	6.33
6.4 Вид разрешенного использования образуемых земельных участков в соответствии с проектом планировки территории.	6.40
7 Материалы по обоснованию проекта межевания территории. Графическая часть.....	7.1
8 Материалы по обоснованию проекта межевания территории. Пояснительная записка.	8.1
8.1 Обоснование определения местоположения границ образуемого земельного участка с учетом соблюдения требований к образуемым земельным участкам, в том числе требований к предельным (минимальным и (или) максимальным) размерам земельных участков.	8.1
8.2 Обоснование способа образования земельного участка и обоснование определения размеров образуемого земельного участка.....	8.2
8.3 Обоснование определения границ публичного сервитута, подлежащего установлению в соответствии с законодательством РФ.	8.3

Приложения:

Сведения Единого государственного реестра недвижимости (на электронном носителе CD-R):

1. Выписки из Единого государственного реестра недвижимости об объекте недвижимости в формате .pdf

5 Проект межевания территории. Графическая часть

№ п/п	Наименование документа в составе графической части	Количество листов	Примечание
1	Чертеж межевания территории	2	–

В соответствии с п. 34 постановления правительства РФ от 12.05.2017 г. №564 на чертеже (чертежах) межевания территории отображаются:

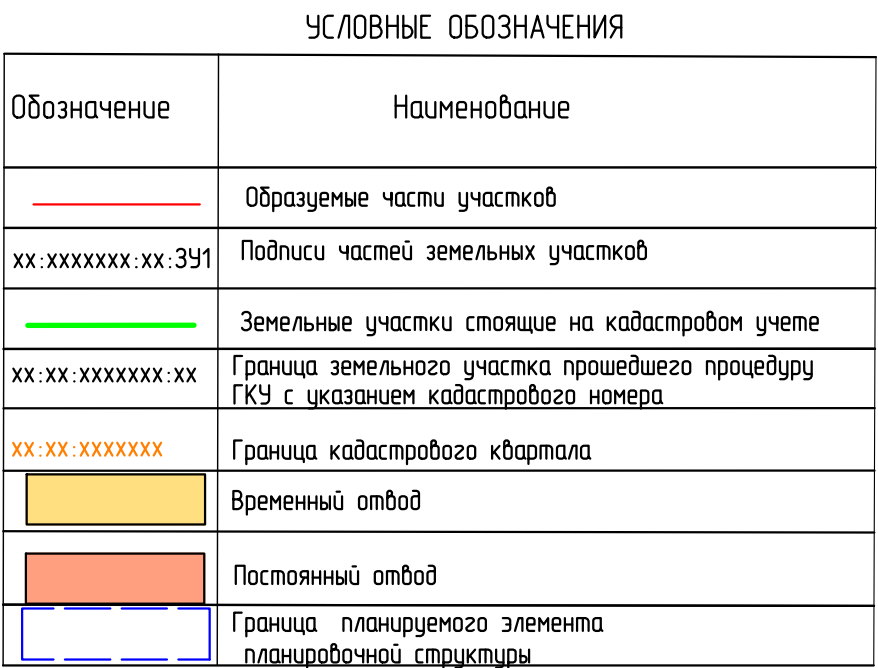
а) границы планируемых (в случае, если подготовка проекта межевания территории осуществляется в составе проекта планировки территории) и существующих элементов планировочной структуры;

б) красные линии, утвержденные в составе проекта планировки территории, или красные линии, устанавливаемые, изменяемые, отменяемые в соответствии с пунктом 2 части 2 статьи 43 Градостроительного кодекса Российской Федерации;

в) границы образуемых и (или) изменяемых земельных участков (далее - образуемые земельные участки), условные номера образуемых земельных участков, в том числе расположенных полностью или частично в границах зоны планируемого размещения линейного объекта, в отношении которых предполагаются их резервирование и (или) изъятие для государственных или муниципальных нужд;

г) линии отступа от красных линий в целях определения мест допустимого размещения зданий, строений, сооружений;

д) границы земельных участков, образование которых предусмотрено схемой расположения земельного участка или земельных участков на кадастровом плане территории, срок действия которой не истек.



1. Линии отступа от красных линий в целях определения мест допустимого размещения зданий, сооружений, сооружений отсутствуют.

2. В соответствии с Федеральным законом от 02.08.2019 №283-ФЗ красные линии устанавливаются для территорий общего пользования, красные линии в данном объекте не устанавливаются, так как отсутствуют территории общего пользования.

3. Резервирование либо изъятие земельных участков для государственных или муниципальных нужд проектом не предполагается.

4. Границы земельных участков, образование которых предусмотрено схемой расположения земельного участка или земельных участков на кадастровом плане территории, срок действия которой не истек, отсутствуют.

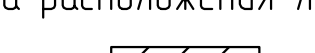



Схема расположения листов

					8419П-ПП-077.000.000-ПЗУ-0								
					Строительство водовода и вспомогательной инфраструктуры скважины №1644 Родинского месторождения								
Изм.	Кол.уч.	Лист	И. док.	Подпись	Дата								
Разработал		Стрелкова		<i>И.И.</i>	06.22	Основная часть проекта межевания территории. Графическая часть.	<table border="1"> <tr> <td>Стандарт</td> <td>Лист</td> <td>Листов</td> </tr> <tr> <td>П</td> <td>1</td> <td>2</td> </tr> </table>	Стандарт	Лист	Листов	П	1	2
Стандарт	Лист	Листов											
П	1	2											
Нач. отдела	Явкина			<i>Явкина</i>	06.22	Чертеж межевания территории	 САМАРАНИПИНЕФТЬ						

Линия сообщения с листом 1

УСЛОВНЫЕ ОБОЗНАЧЕНИЯ

Обозначение	Наименование
	Образованные части участков
	Подписи частей земельных участков
	Земельные участки, стоящие на кадастровом учете
	Граница земельного участка прошедшего процедуру ГКУ с указанием кадастрового номера
	Граница кадастрового квартала
	Временный отвод
	Постоянный отвод
	Граница планируемого элемента планировочной структуры

Кадастровый номер 39:
56-14-0000000-2203
Категория земель: Земли
сельскохозяйственного назначения
Праваобладатель: земли ОДС, аренда
П.Н. Зуб

Кадастровый номер 39:
56-14-0414002
Категория земель: не установлена
Праваобладатель: Неразграниченная
до собственности АО
Краснодарский район

Кадастровый номер 39:
56-14-0414002
Категория земель: не установлена
Праваобладатель: Неразграниченная
до собственности АО
Краснодарский район

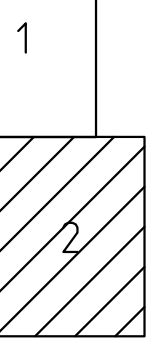
Кадастровый номер 39:
56-14-0414009-49
Категория земель: Земли
сельскохозяйственного назначения
Праваобладатель: аренда П.Н. Зуб,
земли ОДС

Кадастровый номер 39:
56-14-0414009-49
Категория земель: Земли
сельскохозяйственного назначения
Праваобладатель: аренда П.Н. Зуб,
земли ОДС

Кадастровый номер 39:
56-14-0414009-49
Категория земель: Земли
сельскохозяйственного назначения
Праваобладатель: аренда П.Н. Зуб,
земли ОДС

Кадастровый номер 39:
56-14-0414009-49
Категория земель: Земли
сельскохозяйственного назначения
Праваобладатель: аренда АО
"Оренбургнефть"

Схема расположения листов



8419П-ПП-077.000.000-ПЗУ-02					
Строительство водовода и вспомогательной инфраструктуры скважины №1644 Радикского месторождения					
Изм.	Кол.уч.	Лист	№ док.	Подпись	Дата
Разработал	Стрелкова	Им	06.22		
Основная часть проекта планирования территории. Графическая часть.					
Чертеж нежевой территории				Стадия	Лист
				П	2
				Листов	2
Нач. Отдела Явкина					
06.22					
САМАРАНИПНЕОФТ					
Формат А1					

6 Проект межевания территории. Текстовая часть

6.1 Перечень образуемых земельных участков

Разработка проекта межевания предусмотрена с учетом фактически сложившихся на проектируемой территории имущественных комплексов объектов недвижимости и обеспечения условий эксплуатации объектов, с учетом сохранения ранее образованных земельных участков, зарегистрированных в ЕГРН.

Согласно сведениям из единого государственного реестра недвижимости строительство объекта планируется в границах земельных участков с кадастровыми номерами:

МО Сорочинский городской округ Оренбургской области

- 56:30:1211001:42
- 56:30:1211001:45
- 56:30:1211001:46
- 56:30:1211001:48

МО Кинзельский сельсовет Красногвардейского района Оренбургской области

- 56:14:0000000:1235
- 56:14:0000000:2030
- 56:14:0000000:2203
- 56:14:0414002:3
- 56:14:0414002:9
- 56:14:0414009:3
- 56:14:0414009:49

Данные земельные участка являются:

- ОДС.
- аренда АО "Оренбургнефть»
- аренда П.Н. Зуев
- аренда КФХ "Фия"
- собственность С.Ю. Панин
- аренда В.А. Иванов
- Неразграниченной гос. собственностью МО Сорочинский ГО Оренбургской области
- Неразграниченной гос. собственностью МО Красногвардейский район Оренбургской области.

Общая площадь отводимых земель 137021 кв.м. из них:

- постоянный – 5799 кв.м.;
- временный – 131222 кв.м.

Площади образуемых земельных участков, в том числе возможные способы их образования приведены в Таблице 6.1

Таблица 6.1 - Перечень образуемых земельных участков

№	Условные номера образуемых ЗУ	Номера характерных точек образуемых ЗУ (.таблица 2.2)	Кадастровые номера земельных участков, из которых образуются ЗУ	Площадь образуются ЗУ	Способы образования ЗУ	Сведения об отнесении (неотнесении) образуемых земельных участков к территории общего пользования	Целевое назначение лесов, вид (виды) разрешенного использования лесного участка, количественные и качественные характеристики лесного участка, сведения о нахождении лесного участка в границах особо защитных участков лесов (в случае, если подготовка проекта межевания территории осуществляется в целях определения местоположения границ образуемых и (или) изменяемых лесных участков)	Условные номера образуемых земельных участков, кадастровые номера или иные ранее присвоенные государственные учетные номера существующих земельных участков, в отношении которых предполагаются их резервирование и (или) изъятие для государственных или муниципальных нужд, их адреса или описание местоположения, перечень и адреса расположенных на таких земельных участках объектов недвижимого имущества (при наличии сведений о них в Едином государственном реестре недвижимости);	Перечень кадастровых номеров существующих земельных участков, на которых линейный объект может быть размещен на условиях сервитута, публичного сервитута, их адреса или описание местоположения, перечень и адреса расположенных на таких земельных участках объектов недвижимого имущества (при наличии сведений о них в Едином государственном реестре недвижимости)	Сведения об отнесении образуемого земельного участка к определенной категории земель (в том числе в случае, если земельный участок в связи с размещением линейного объекта подлежит отнесению к определенной категории земель в силу закона без необходимости принятия решения о переводе земельного участка из состава земель этой категории в другую) или сведения о необходимости перевода земельного участка из состава земель одной категории в другую	Вид разрешенного использования образуемого земельного участка	Вид разрешенного использования образуемого земельного участка	Правообладатель. Вид права	Местоположение ЗУ			
В границах МО Сорочинский городской округ Оренбургской области (Система координат: МСК56 Зона 1)																	
1	56:30:1211001:46/чзУ2	1-5	56:30:1211001:46	148	Раздел земельного участка в соответствии и со статьей 11.4 земельного кодекса РФ	-	-	-	-	-	временный	Земельный участок под КЛ к строительной площадке скв. 1644	Земли сельскохозяйственного назначения	Для сельскохозяйственного производства	Для сельскохозяйственного производства	аренда В.А. Иванов, земли ОДС	Российская Федерация, обл. Оренбургская, р-н Сорочинский, земельный участок расположен в восточной части кадастрового квартала 56:30:1211001
2	56:30:1211001:42/чзУ1	2,1,6,7	56:30:1211001:42	263	Раздел земельного участка в соответствии и со статьей 11.4 земельного кодекса РФ	-	-	-	-	-	временный	Земельный участок под КЛ к строительной площадке скв. 1644	Земли сельскохозяйственного назначения	для сельскохозяйственного производства	Для сельскохозяйственного производства	собственность С.Ю. Панин	Обл. Оренбургская, р-н Сорочинский, земельный участок расположен в северной части кадастрового квартала 56:30:1211001
3	56:30:1211001:46:ЗУ1	8-19	56:30:1211001:46	3	Раздел земельного участка в соответствии и со статьей 11.4 земельного кодекса РФ	-	-	-	-	-	постоянный	Земельный участок под стойкой КИП	Земли сельскохозяйственного назначения	Для сельскохозяйственного производства	Недропользование (6.1)	аренда В.А. Иванов, земли ОДС	Российская Федерация, обл. Оренбургская, р-н Сорочинский, земельный участок расположен в восточной части кадастрового квартала 56:30:1211001
4	56:30:1211001:48:ЗУ1	20-23	56:30:1211001:48	1	Раздел земельного участка в соответствии и со статьей 11.4 земельного кодекса РФ	-	-	-	-	-	постоянный	Земельный участок под стойкой КИП	Земли сельскохозяйственного назначения	Для сельскохозяйственного производства	Недропользование (6.1)	аренда В.А. Иванов, земли ОДС	Российская Федерация, Оренбургская область, р-н Сорочинский, с. Пронькино
5	56:30:1211001:46:ЗУ2	24-59	56:30:1211001:46	9	Раздел земельного участка в соответствии и со статьей	-	-	-	-	-	постоянный	Земельный участок под опознавательным	Земли сельскохозяйственного	Для сельскохозяйственного	Недропользование (6.1)	аренда В.А. Иванов, земли ОДС	Российская Федерация, обл. Оренбургская, р-н Сорочинский,

					11.4 земельного кодекса РФ						о я н н ы й	знаком	назначения	производства			земельный участок расположен в восточной части кадастрового квартала 56:30:1211001
6	56:30:1211001:3У1	60-67	56:30:1211001	1	Образование ЗУ из земель, находящихс я в государстве нной или муниципаль ной собственнос ти	-	-	-	-	-	в р е м е н н ы й	Земельный участок под строительство высоконапорного водовода от ВРП-7 до скв. 1644			Сельскохозяйствен ное использование (1.0)	Неразграниченна я гос.собственност ь МО Сорочинский ГО	
7	56:30:1211001:45/чзу1	68-79	56:30:1211001:45	2940	Раздел земельного участка в соответствии и со статьей 11.4 земельного кодекса РФ	-	-	-	-	-	в р е м е н н ы й	Земельный участок под строительство высоконапорного водовода от ВРП-7 до скв. 1644	Земли сельскохозяйствен ного назначения	Для сельскохозяйствен ного производства	Для сельскохозяйствен ного производства	собственность С.Ю. Панин	Оренбургская область, р-н Сорочинский, земельный участок расположен в восточной части кадастрового квартала 56:30:1211001
8	56:30:1211001:46/чзу1	76- 87,63,60,8 8,3-5,89- 94,69- 73,95- 106,63,52- 59,32- 39,8- 17,44- 51,24-42	56:30:1211001:46	15001	Раздел земельного участка в соответствии и со статьей 11.4 земельного кодекса РФ	-	-	-	-	-	в р е м е н н ы й	Земельный участок под строительство высоконапорного водовода от ВРП-7 до скв. 1644	Земли сельскохозяйствен ного назначения	Для сельскохозяйствен ного производства	Для сельскохозяйствен ного производства	аренда В.А. Иванов, земли ОДС	Российская Федерация, обл. Оренбургская, р-н Сорочинский, земельный участок расположен в восточной части кадастрового квартала 56:30:1211001
9	56:30:1211001:48/чзу1	65,75,76,8 7,107- 110,64,20- 23,67,111, 112,95,73, 74,66	56:30:1211001:48	6692	Раздел земельного участка в соответствии и со статьей 11.4 земельного кодекса РФ	-	-	-	-	-	в р е м е н н ы й	Земельный участок под строительство высоконапорного водовода от ВРП-7 до скв. 1644	Земли сельскохозяйствен ного назначения	Для сельскохозяйствен ного производства	Для сельскохозяйствен ного производства	аренда В.А. Иванов, земли ОДС	Российская Федерация, Оренбургская область, р-н Сорочинский, с. Пронькино
В границах МО Кинзельский сельсовет Красногвардейского района Оренбургской области (Система координат: МСК56 Зона 2)																	
10	56:14:0414002:9:ЗУ5	1-6	56:14:0414002:9	3600	Раздел земельного участка в соответствии и со статьей 11.4 земельного кодекса РФ	-	-	-	-	-	п о с т о я н н ы й	Земельный участок под эксплуатацию скв. № 1644	Земли сельскохозяйствен ного назначения	для сельскохозяйствен ного использования	Недропользовани е (6.1)	аренда КФХ "Фия"	Оренбургская обл, р-н Красногвардейский , с/с Кинзельский, земельный участок расположен в северной части кадастрового квартала 56:14:0414002
11	56:14:0414002:9/чзу1	7-11	56:14:0414002:9	201	Раздел земельного участка в соответствии и со статьей 11.4 земельного кодекса РФ	-	-	-	-	-	в р е м е н н ы й	Земельный участок под КЛ к строительной площадке скв. 1644	Земли сельскохозяйствен ного назначения	для сельскохозяйствен ного использования	для сельскохозяйствен ного использования	аренда КФХ "Фия"	Оренбургская обл, р-н Красногвардейский , с/с Кинзельский, земельный участок расположен в северной части кадастрового квартала 56:14:0414002
12	56:14:0414002:9/чзу2	12-45	56:14:0414002:9	503	Раздел земельного участка в соответствии и со статьей 11.4 земельного кодекса РФ	-	-	-	-	-	в р е м е н н ы й	Земельный участок под обустройство временного подъезда к строительной площадке скв.	Земли сельскохозяйствен ного назначения	для сельскохозяйствен ного использования	для сельскохозяйствен ного использования	аренда КФХ "Фия"	Оренбургская обл, р-н Красногвардейский , с/с Кинзельский, земельный участок расположен в северной части

											ы й	1644					кадастрового квартала 56:14:0414002
13	56:14:0414002:3/чзу1	46- ,47,33,32,4 8,13,12,49, 50	56:14:0414002:3	19	Раздел земельного участка в соответствии и со статьей 11.4 земельного кодекса РФ	-	-	-	-	-	в р е м е н н ы й	Земельный участок под обустройство временного подъезда к строительной площадке скв. 1644	Земли промышленно сти, энергетики, транспорта, связи, радиовещания, телевидения, информатики, земли для обеспечения космической деятельности, земли обороны, безопасности и земли иного специального назначения	Для промышленных целей	Для промышленных целей	аренда АО "Оренбургнефть"	обл. Оренбургская, р-н Красногвардейский , на земельном участке расположено Родинское месторождение нефти
14	56:14:0414002:9:3У1	33,12,31- 23,51- 54,6,5,55,3 9-34	56:14:0414002:9	1205	Раздел земельного участка в соответствии и со статьей 11.4 земельного кодекса РФ	-	-	-	-	-	п о с т о я н н ы й	Земельный участок под эксплуатацию временного подъезда к строительной площадке скв. 1644	Земли сельскохозяйст венного назначения	для сельскохозяйстве нного использования	Недропользовани е (6.1)	аренда КФХ "Фия"	Оренбургская обл, р-н Красногвардейский , с/с Кинзельский, земельный участок расположен в северной части кадастрового квартала 56:14:0414002
15	56:14:0414002:3:3У1	47,56,49,1 2,33	56:14:0414002:3	75	Раздел земельного участка в соответствии и со статьей 11.4 земельного кодекса РФ	-	-	-	-	-	п о с т о я н н ы й	Земельный участок под эксплуатацию временного подъезда к строительной площадке скв. 1644	Земли промышленно сти, энергетики, транспорта, связи, радиовещания, телевидения, информатики, земли для обеспечения космической деятельности, земли обороны, безопасности и земли иного специального назначения	Для промышленных целей	Недропользовани е (6.1)	аренда АО "Оренбургнефть"	обл. Оренбургская, р-н Красногвардейский , на земельном участке расположено Родинское месторождение нефти
16	56:14:0414002:9:3У2	3,57-61,4	56:14:0414002:9	861	Раздел земельного участка в соответствии и со статьей 11.4 земельного кодекса РФ	-	-	-	-	-	п о с т о я н н ы й	Земельный участок под водоотводную канаву	Земли сельскохозяйст венного назначения	для сельскохозяйстве нного использования	Недропользовани е (6.1)	аренда КФХ "Фия"	Оренбургская обл, р-н Красногвардейский , с/с Кинзельский, земельный участок расположен в северной части кадастрового квартала 56:14:0414002
17	56:14:0414002:9/чзу3	55,5,4,61- 57,3,2,1,6, 54- 51,23,22,6 2- 64,9,8,65	56:14:0414002:9	4407	Раздел земельного участка в соответствии и со статьей 11.4 земельного кодекса РФ	-	-	-	-	-	в р е м е н н ы й	Земельный участок под обустройство скв. № 1644	Земли сельскохозяйст венного назначения	для сельскохозяйстве нного использования	для сельскохозяйстве нного использования	аренда КФХ "Фия"	Оренбургская обл, р-н Красногвардейский , с/с Кинзельский, земельный участок расположен в северной части кадастрового квартала 56:14:0414002

18	56:14:0000000:2203:3У2	66-117	56:14:0000000:2203	13	Раздел земельного участка в соответствии и со статьей 11.4 земельного кодекса РФ	-	-	-	-	-	п о с т о я н н ы й	Земельный участок под стойкой КИП	Земли сельскохозяйст венного назначения	для сельскохозяйстве нного использования	Недропользовани е (6.1)	земли ОДС, аренда П.Н. Зуев	Российская Федерация, Оренбургская область, р-н Красногвардейский , с/с Кинзельский, земельный участок расположен в юго- западной части кадастрового квартала 56:14:0000000
19	56:14:0414002:9:3У3	118-121	56:14:0414002:9	1	Раздел земельного участка в соответствии и со статьей 11.4 земельного кодекса РФ	-	-	-	-	-	п о с т о я н н ы й	Земельный участок под стойкой КИП	Земли сельскохозяйст венного назначения	для сельскохозяйстве нного использования	Недропользовани е (6.1)	аренда КФХ "Фия"	Оренбургская обл, р-н Красногвардейский , с/с Кинзельский, земельный участок расположен в северной части кадастрового квартала 56:14:0414002
20	56:14:0414009:49:3У2	122-161	56:14:0414009:49	10	Раздел земельного участка в соответствии и со статьей 11.4 земельного кодекса РФ	-	-	-	-	-	п о с т о я н н ы й	Земельный участок под стойкой КИП	Земли сельскохозяйст венного назначения	для сельскохозяйстве нного использования	Недропользовани е (6.1)	аренда П.Н. Зуев, земли ОДС	Российская Федерация, Оренбургская область, р-н Красногвардейский , с/с Кинзельский, земельный участок расположен в северной части кадастрового квартала 56:14:0414009
21	56:14:0000000:2203:3У1	162-217	56:14:0000000:2203	14	Раздел земельного участка в соответствии и со статьей 11.4 земельного кодекса РФ	-	-	-	-	-	п о с т о я н н ы й	Земельный участок под опознавательным знаком	Земли сельскохозяйст венного назначения	для сельскохозяйстве нного использования	Недропользовани е (6.1)	земли ОДС, аренда П.Н. Зуев	Российская Федерация, Оренбургская область, р-н Красногвардейский , с/с Кинзельский, земельный участок расположен в юго- западной части кадастрового квартала 56:14:0000000
22	56:14:0414002:9:3У4	218-221	56:14:0414002:9	1	Раздел земельного участка в соответствии и со статьей 11.4 земельного кодекса РФ	-	-	-	-	-	п о с т о я н н ы й	Земельный участок под опознавательным знаком	Земли сельскохозяйст венного назначения	для сельскохозяйстве нного использования	Недропользовани е (6.1)	аренда КФХ "Фия"	Оренбургская обл, р-н Красногвардейский , с/с Кинзельский, земельный участок расположен в северной части кадастрового квартала 56:14:0414002
23	56:14:0414009:49:3У1	222-245	56:14:0414009:49	6	Раздел земельного участка в соответствии и со статьей 11.4 земельного кодекса РФ	-	-	-	-	-	п о с т о я н н ы й	Земельный участок под опознавательным знаком	Земли сельскохозяйст венного назначения	для сельскохозяйстве нного использования	Недропользовани е (6.1)	аренда П.Н. Зуев, земли ОДС	Российская Федерация, Оренбургская область, р-н Красногвардейский , с/с Кинзельский, земельный участок расположен в северной части кадастрового квартала 56:14:0414009
24	56:14:0414002:3У1	246-275	56:14:0414002	8774	Образование ЗУ из земель, находящихся в	-	-	-	-	-	в р е м е	Земельный участок под строительство высоконапорного водовода от			Сельскохозяйств енное использование (1.0)	Неразграниченна я гос.собственност ь МО Красногвардейск	

					государстве нной или муниципаль ной собственнос ти						н н ы й	ВРП-7 до скв. 1644				ий район	
25	56:14:0414002:9/чзу4	260,259,40 ,39,35,55,6 5,8,7,11,10 ,118- 212,218- 221	56:14:0414002:9	2690	Раздел земельного участка в соответствии и со статьей 11.4 земельного кодекса РФ	-	-	-	-	-	в р е м е н н ы й	Земельный участок под строительство высоконапорного водовода от ВРП-7 до скв. 1644	Земли сельскохозяйст венного назначения	для сельскохозяйстве нного использования	для сельскохозяйстве нного использования	аренда КФХ "Фиия"	Оренбургская обл, р-н Красногвардейский , с/с Кинзельский, земельный участок расположен в северной части кадастрового квартала 56:14:0414002
26	56:14:0414009:3/чзу1	276-279	56:14:0414009:3	471	Раздел земельного участка в соответствии и со статьей 11.4 земельного кодекса РФ	-	-	-	-	-	в р е м е н н ы й	Земельный участок под строительство высоконапорного водовода от ВРП-7 до скв. 1644	Земли промышленно сти, энергетики, транспорта, связи, радиовещания, телевидения, информатики, земли для обеспечения космической деятельности, земли обороны, безопасности и земли иного специального назначения	Для промышленных целей	Для промышленных целей	аренда АО "Оренбургнефть"	обл. Оренбургская, р-н Красногвардейский , на земельном участке расположено Родинское месторождение нефти
27	56:14:0000000:2030/чзу1	275-282	56:14:0000000:2030	208	Раздел земельного участка в соответствии и со статьей 11.4 земельного кодекса РФ	-	-	-	-	-	в р е м е н н ы й	Земельный участок под строительство высоконапорного водовода от ВРП-7 до скв. 1644	Земли сельскохозяйст венного назначения	1.7 Животноводство	1.7 Животноводство	аренда П.Н. Зуев	Российская Федерация, Оренбургская область, р-н Красногвардейский , с/с Кинзельский, земельный участок расположен в юго- западной части кадастрового квартала 56:14:0000000
28	56:14:0000000:1235/чзу1	283-286	56:14:0000000:1235	4	Раздел земельного участка в соответствии и со статьей 11.4 земельного кодекса РФ	-	-	-	-	-	в р е м е н н ы й	Земельный участок под строительство высоконапорного водовода от ВРП-7 до скв. 1644	Земли промышленно сти, энергетики, транспорта, связи, радиовещания, телевидения, информатики, земли для обеспечения космической деятельности, земли обороны, безопасности и земли иного специального назначения	для размещения воздушных линий электропередачи, наземных сооружений кабельных линий элетропередачи	для размещения воздушных линий электропередачи, наземных сооружений кабельных линий элетропередачи	аренда АО "Оренбургнефть"	Оренбургская область, Красногвардейский район, земельный участок расположен в юго- западной части кадастрового квартала 56:14:0
29	56:14:0000000:2203/чзу1	264,287,26 3,288,289, 251- 254,247,29 0-336,206- 215,74- 75,170- 173,162- 165,69- 67,70- 73,166-	56:14:0000000:2203	56366	Раздел земельного участка в соответствии и со статьей 11.4 земельного кодекса РФ	-	-	-	-	-	в р е м е н н ы й	Земельный участок под строительство высоконапорного водовода от ВРП-7 до скв. 1644	Земли сельскохозяйст венного назначения	для сельскохозяйстве нного использования	для сельскохозяйстве нного использования	земли ОДС, аренда П.Н. Зуев	Российская Федерация, Оренбургская область, р-н Красногвардейский , с/с Кинзельский, земельный участок расположен в юго- западной части кадастрового

Проект межевания территории. Текстовая часть																	
		169,78-81,174-181,82-93,182-203,94-117									й						квартала 56:14:0000000
30	56:14:0414009:49/чзy1	279,276,33 7-364,122-160	56:14:0414009:49	32534	Раздел земельного участка в соответствии и со статьей 11.4 земельного кодекса РФ	-	-	-	-	-	в р е м е н н ы й	Земельный участок под строительство высоконапорного водовода от ВРП-7 до скв. 1644	Земли сельскохозяйст венного назначения	для сельскохозяйстве нного использования	для сельскохозяйстве нного использования	аренда П.Н. Зуев, земли ОДС	Российская Федерация, Оренбургская область, р-н Красногвардейский , с/с Кинзельский, земельный участок расположен в северной части кадастрового квартала 56:14:0414009

Итого: 137021 кв. м

Временный отвод- 131222 кв. м

Постоянный отвод- 5799 кв. м

6.2 Перечень координат характерных точек образуемых земельных участков

Таблица 6.2 - Перечень координат характерных точек границ зон планируемого размещения линейных объектов с указанием площади образуемых земельных участков

МО Сорочинский городской округ Оренбургской области (Система координат: МСК56_Зона 1)

№ 1				
Кадастровый квартал:		56:30:1211001		
Кадастровый номер:		56:30:1211001:46		
Образуемый ЗУ:		56:30:1211001:46/чзу2		
Площадь кв.м.:		148		
Правообладатель. Вид права:		аренда В.А. Иванов, земли ОДС		
Вид разрешенного использования образуемого ЗУ:		Для сельскохозяйственного производства		
Назначение (сооружение):		Земельный участок под КЛ к строительной площадке скв. 1644		
№ точки	Дирекционный	Расстояние,	Координаты	
(сквозной)	угол	м	X	Y
1	63°26'6"	7,6	536050,32	1371597,53
2	11°15'38"	25,04	536057,12	1371600,93
3	267°9'7"	2,01	536062,01	1371625,49
4	221°56'20"	7,95	536060,00	1371625,39
5	191°15'35"	22,38	536054,69	1371619,48
1	63°26'6"	7,6	536050,32	1371597,53
№ 2				
Кадастровый квартал:		56:30:1211001		
Кадастровый номер:		56:30:1211001:42		
Образуемый ЗУ:		56:30:1211001:42/чзу1		
Площадь кв.м.:		263		
Правообладатель. Вид права:		собственность С.Ю. Панин		
Вид разрешенного использования образуемого ЗУ:		для сельскохозяйственного производства		
Назначение (сооружение):		Земельный участок под КЛ к строительной площадке скв. 1644		
№ точки	Дирекционный	Расстояние,	Координаты	
(сквозной)	угол	м	X	Y
2	243°26'6"	7,6	536057,12	1371600,93
1	191°15'41"	41,68	536050,32	1371597,53
6	96°46'16"	6,02	536042,18	1371556,65
7	11°15'48"	45,87	536048,16	1371555,94
2	243°26'6"	7,6	536057,12	1371600,93
№ 3				
Кадастровый квартал:		56:30:1211001		
Кадастровый номер:		56:30:1211001:46		
Образуемый ЗУ:		56:30:1211001:46:ЗУ1		
Площадь кв.м.:		3		
Правообладатель. Вид права:		аренда В.А. Иванов, земли ОДС		
Вид разрешенного использования образуемого ЗУ:		Недропользование (6.1)		
Назначение (сооружение):		Земельный участок под стойкой КИП		
№ точки	Дирекционный	Расстояние,	Координаты	
(сквозной)	угол	м	X	Y
8	192°46'43"	0,99	535965,01	1371577,25
9	103°20'21"	1	535964,79	1371576,28

10	13°12'29"	1,01	535965,76	1371576,05
11	282°39'9"	1	535965,99	1371577,03
8	192°46'43"	0,99	535965,01	1371577,25
12	201°9'41"	1	535957,37	1371543,36
13	110°57'21"	1,01	535957,01	1371542,43
14	20°25'20"	1	535957,95	1371542,07
15	290°37'25"	0,99	535958,30	1371543,01
12	201°9'41"	1	535957,37	1371543,36
16	200°37'25"	0,99	535960,26	1371554,73
17	111°41'42"	1	535959,91	1371553,80
18	20°57'21"	1,01	535960,84	1371553,43
19	290°57'21"	1,01	535961,20	1371554,37
16	200°37'25"	0,99	535960,26	1371554,73

№ 4

Кадастровый квартал:			56:30:1211001	
Кадастровый номер:			56:30:1211001:48	
Образуемый ЗУ:			56:30:1211001:48:ЗУ1	
Площадь кв.м.:			1	
Правообладатель. Вид права:			аренда В.А. Иванов, земли ОДС	
Вид разрешенного использования образуемого ЗУ:			Недропользование (6.1)	
Назначение (сооружение):			Земельный участок под стойкой КИП	
№ точки	Дирекционный	Расстояние,	Координаты	
(сквозной)	угол	м	X	Y
20	190°58'20"	1	535688,93	1371602,87
21	100°51'51"	1,01	535688,74	1371601,89
22	10°58'20"	1	535689,73	1371601,70
23	280°51'51"	1,01	535689,92	1371602,68
20	190°58'20"	1	535688,93	1371602,87

№ 5

Кадастровый квартал:			56:30:1211001	
Кадастровый номер:			56:30:1211001:46	
Образуемый ЗУ:			56:30:1211001:46:ЗУ2	
Площадь кв.м.:			9	
Правообладатель. Вид права:			аренда В.А. Иванов, земли ОДС	
Вид разрешенного использования образуемого ЗУ:			Недропользование (6.1)	
Назначение (сооружение):			Земельный участок под опознавательным знаком	
№ точки	Дирекционный	Расстояние,	Координаты	
(сквозной)	угол	м	X	Y
24	200°57'21"	1,01	535948,04	1371520,27
25	110°4'55"	0,99	535947,68	1371519,33
26	21°9'41"	1	535948,61	1371518,99
27	290°37'25"	0,99	535948,97	1371519,92
24	200°57'21"	1,01	535948,04	1371520,27
28	200°57'21"	1,01	535955,09	1371542,12
29	111°9'41"	1	535954,73	1371541,18
30	21°9'41"	1	535955,66	1371540,82
31	291°41'42"	1	535956,02	1371541,75
28	200°57'21"	1,01	535955,09	1371542,12
32	200°37'25"	0,99	535957,65	1371553,61
33	111°54'31"	0,99	535957,30	1371552,68
34	20°57'21"	1,01	535958,22	1371552,31
35	291°9'41"	1	535958,58	1371553,25
32	200°37'25"	0,99	535957,65	1371553,61
36	192°46'43"	0,99	535962,29	1371576,30
37	102°39'9"	1	535962,07	1371575,33

38	13°20'21"	1	535963,05	1371575,11
39	282°31'44"	1,01	535963,28	1371576,08
36	192°46'43"	0,99	535962,29	1371576,30
40	196°48'31"	1	535786,42	1371580,03
41	106°58'32"	0,99	535786,13	1371579,07
42	17°31'32"	1	535787,08	1371578,78
43	287°21'14"	1,01	535787,38	1371579,73
40	196°48'31"	1	535786,42	1371580,03
44	193°53'50"	1	536000,52	1371583,42
45	104°27'9"	1	536000,28	1371582,45
46	13°53'50"	1	536001,25	1371582,20
47	284°27'9"	1	536001,49	1371583,17
44	193°53'50"	1	536000,52	1371583,42
48	192°39'9"	1	535966,51	1371589,95
49	102°46'43"	0,99	535966,29	1371588,97
50	13°20'21"	1	535967,26	1371588,75
51	283°12'29"	1,01	535967,49	1371589,72
48	192°39'9"	1	535966,51	1371589,95
52	265°22'48"	0,99	536053,60	1371641,08
53	175°59'45"	1	536052,61	1371641,00
54	85°25'34"	1	536052,68	1371640,00
55	355°25'34"	1	536053,68	1371640,08
52	265°22'48"	0,99	536053,60	1371641,08
56	265°59'45"	1	536079,16	1371641,82
57	175°59'45"	1	536078,16	1371641,75
58	85°59'45"	1	536078,23	1371640,75
59	355°59'45"	1	536079,23	1371640,82
56	265°59'45"	1	536079,16	1371641,82

№ 6

Кадастровый квартал:			56:30:1211001	
Кадастровый номер:				
Образуемый ЗУ:			56:30:1211001:ЗУ1	
Площадь кв.м.:			1	
Правообладатель. Вид права:			Неразграниченная гос.собственность МО Сорочинский ГО	
Вид разрешенного использования образуемого ЗУ:				
Назначение (сооружение):			Земельный участок под строительство высоконапорного водовода от ВРП-7 до скв. 1644	
№ точки (сквозной)	Дирекционный угол	Расстояние, м	Координаты	
			X	Y
60	0°0'0"	0,01	536094,17	1371638,67
60	295°49'9"	50,83	536094,17	1371638,68
62	270°0'0"	0,03	536048,41	1371660,82
63	115°48'52"	50,87	536048,38	1371660,82
60	0°0'0"	0,01	536094,17	1371638,67
64	17°57'22"	7,95	535489,33	1371634,62
65	17°57'34"	6,1	535491,78	1371642,18
66	17°56'29"	10,65	535493,66	1371647,98
67	197°57'2"	24,69	535496,94	1371658,11
64	17°57'22"	7,95	535489,33	1371634,62

№ 7

Кадастровый квартал:			56:30:1211001	
Кадастровый номер:			56:30:1211001:45	
Образуемый ЗУ:			56:30:1211001:45/чзу1	
Площадь кв.м.:			2940	
Правообладатель. Вид права:			собственность С.Ю. Панин	

Вид разрешенного использования образуемого ЗУ:			Для сельскохозяйственного производства	
Назначение (сооружение):			Земельный участок под строительство высоконапорного водовода от ВРП-7 до скв. 1644	
№ точки (сквозной)	Дирекционный угол	Расстояние, м	Координаты	
			X	Y
68	17°55'31"	6,04	535960,57	1371507,14
69	281°15'44"	2,36	535962,43	1371512,89
70	284°4'35"	24,22	535960,12	1371513,35
71	293°11'3"	109,05	535936,63	1371519,24
72	288°31'43"	131,6	535836,39	1371562,17
73	283°49'52"	123,9	535711,61	1371603,99
74	278°22'20"	98,69	535591,30	1371633,61
66	197°57'34"	6,1	535493,66	1371647,98
65	98°22'8"	99,42	535491,78	1371642,18
75	103°49'32"	123,36	535590,14	1371627,71
76	108°32'4"	131,12	535709,93	1371598,23
77	113°10'53"	109,26	535834,25	1371556,55
78	104°4'31"	24,88	535934,69	1371513,54
79	101°18'36"	1,78	535958,82	1371507,49
68	17°55'31"	6,04	535960,57	1371507,14
№ 8				
Кадастровый квартал:			56:30:1211001	
Кадастровый номер:			56:30:1211001:46	
Образуемый ЗУ:			56:30:1211001:46/чзy1	
Площадь кв.м.:			15001	
Правообладатель. Вид права:			аренда В.А. Иванов, земли ОДС	
Вид разрешенного использования образуемого ЗУ:			Для сельскохозяйственного производства	
Назначение (сооружение):			Земельный участок под строительство высоконапорного водовода от ВРП-7 до скв. 1644	
№ точки (сквозной)	Дирекционный угол	Расстояние, м	Координаты	
			X	Y
76	108°32'4"	131,12	535709,93	1371598,23
77	113°10'53"	109,26	535834,25	1371556,55
78	104°4'31"	24,88	535934,69	1371513,54
79	101°18'36"	1,78	535958,82	1371507,49
68	197°57'5"	7,49	535960,57	1371507,14
80	287°57'51"	46,95	535958,26	1371500,01
81	290°27'46"	27,35	535913,60	1371514,49
82	292°58'8"	51,41	535887,98	1371524,05
83	290°27'1"	25,36	535840,65	1371544,11
84	287°56'11"	57,05	535816,89	1371552,97
85	285°22'54"	25,41	535762,61	1371570,54
86	282°53'48"	32,44	535738,11	1371577,28
87	14°5'7"	14,13	535706,49	1371584,52
76	108°32'4"	131,12	535709,93	1371598,23
63	115°48'52"	50,87	536048,38	1371660,82
60	207°0'37"	13,23	536094,17	1371638,67
88	266°57'26"	26,19	536088,16	1371626,88
3	267°9'7"	2,01	536062,01	1371625,49
4	221°56'20"	7,95	536060,00	1371625,39
5	221°57'45"	72,19	536054,69	1371619,48
89	281°57'48"	28,9	536006,42	1371565,80
90	191°58'17"	14,61	535978,15	1371571,79
91	193°2'44"	10,94	535975,12	1371557,50
92	195°0'8"	10,93	535972,65	1371546,84

93	196°59'47"	10,71	535969,82	1371536,28
94	197°56'60"	13,82	535966,69	1371526,04
69	281°15'44"	2,36	535962,43	1371512,89
70	284°4'35"	24,22	535960,12	1371513,35
71	293°11'3"	109,05	535936,63	1371519,24
72	288°31'43"	131,6	535836,39	1371562,17
73	10°44'13"	15,89	535711,61	1371603,99
95	102°53'39"	32,49	535714,57	1371619,60
96	105°24'27"	28,38	535746,24	1371612,35
97	107°56'17"	57,24	535773,60	1371604,81
98	110°26'16"	28,32	535828,06	1371587,18
99	112°58'12"	51,35	535854,60	1371577,29
100	110°27'8"	24,53	535901,88	1371557,25
101	107°57'29"	10,64	535924,86	1371548,68
102	14°5'49"	20,61	535934,98	1371545,40
103	11°58'30"	50,17	535940,00	1371565,39
104	101°58'20"	44,11	535950,41	1371614,47
105	41°57'35"	74,26	535993,56	1371605,32
106	86°53'60"	5,18	536043,21	1371660,54
63	115°48'52"	50,87	536048,38	1371660,82
52	175°25'34"	1	536053,60	1371641,08
55	265°25'34"	1	536053,68	1371640,08
54	355°59'45"	1	536052,68	1371640,00
53	85°22'48"	0,99	536052,61	1371641,00
52	175°25'34"	1	536053,60	1371641,08
56	175°59'45"	1	536079,16	1371641,82
59	265°59'45"	1	536079,23	1371640,82
58	355°59'45"	1	536078,23	1371640,75
57	85°59'45"	1	536078,16	1371641,75
56	175°59'45"	1	536079,16	1371641,82
32	111°9'41"	1	535957,65	1371553,61
35	200°57'21"	1,01	535958,58	1371553,25
34	291°54'31"	0,99	535958,22	1371552,31
33	20°37'25"	0,99	535957,30	1371552,68
32	111°9'41"	1	535957,65	1371553,61
16	110°57'21"	1,01	535960,26	1371554,73
19	200°57'21"	1,01	535961,20	1371554,37
18	291°41'42"	1	535960,84	1371553,43
17	20°37'25"	0,99	535959,91	1371553,80
16	110°57'21"	1,01	535960,26	1371554,73
36	102°31'44"	1,01	535962,29	1371576,30
39	193°20'21"	1	535963,28	1371576,08
38	282°39'9"	1	535963,05	1371575,11
37	12°46'43"	0,99	535962,07	1371575,33
36	102°31'44"	1,01	535962,29	1371576,30
8	102°39'9"	1	535965,01	1371577,25
11	193°12'29"	1,01	535965,99	1371577,03
10	283°20'21"	1	535965,76	1371576,05
9	12°46'43"	0,99	535964,79	1371576,28
8	102°39'9"	1	535965,01	1371577,25
44	104°27'9"	1	536000,52	1371583,42
47	193°53'50"	1	536001,49	1371583,17
46	284°27'9"	1	536001,25	1371582,20
45	13°53'50"	1	536000,28	1371582,45
44	104°27'9"	1	536000,52	1371583,42
48	103°12'29"	1,01	535966,51	1371589,95
51	193°20'21"	1	535967,49	1371589,72

50	282°46'43"	0,99	535967,26	1371588,75
49	12°39'9"	1	535966,29	1371588,97
48	103°12'29"	1,01	535966,51	1371589,95
24	110°37'25"	0,99	535948,04	1371520,27
27	201°9'41"	1	535948,97	1371519,92
26	290°4'55"	0,99	535948,61	1371518,99
25	20°57'21"	1,01	535947,68	1371519,33
24	110°37'25"	0,99	535948,04	1371520,27
28	111°41'42"	1	535955,09	1371542,12
31	201°9'41"	1	535956,02	1371541,75
30	291°9'41"	1	535955,66	1371540,82
29	20°57'21"	1,01	535954,73	1371541,18
28	111°41'42"	1	535955,09	1371542,12
12	110°37'25"	0,99	535957,37	1371543,36
15	200°25'20"	1	535958,30	1371543,01
14	290°57'21"	1,01	535957,95	1371542,07
13	21°9'41"	1	535957,01	1371542,43
12	110°37'25"	0,99	535957,37	1371543,36
40	107°21'14"	1,01	535786,42	1371580,03
43	197°31'32"	1	535787,38	1371579,73
42	286°58'32"	0,99	535787,08	1371578,78
41	16°48'31"	1	535786,13	1371579,07
40	107°21'14"	1,01	535786,42	1371580,03

№ 9

Кадастровый квартал:	56:30:1211001
Кадастровый номер:	56:30:1211001:48
Образуемый ЗУ:	56:30:1211001:48/чзуп
Площадь кв.м.:	6692
Правообладатель. Вид права:	аренда В.А. Иванов, земли ОДС
Вид разрешенного использования образуемого ЗУ:	Для сельскохозяйственного производства
Назначение (сооружение):	Земельный участок под строительство высоконапорного водовода от ВРП-7 до скв. 1644

№ точки (сквозной)	Дирекционный угол	Расстояние, м	Координаты	
			X	Y
65	98°22'8"	99,42	535491,78	1371642,18
75	103°49'32"	123,36	535590,14	1371627,71
76	194°5'7"	14,13	535709,93	1371598,23
87	282°53'5"	95,34	535706,49	1371584,52
107	280°1'14"	29,02	535613,55	1371605,78
108	277°7'41"	95,9	535584,97	1371610,83
109	279°57'37"	4,16	535489,81	1371622,73
110	17°57'24"	11,74	535485,71	1371623,45
64	17°57'22"	7,95	535489,33	1371634,62
65	98°22'8"	99,42	535491,78	1371642,18
20	100°51'51"	1,01	535688,93	1371602,87
23	190°58'20"	1	535689,92	1371602,68
22	280°51'51"	1,01	535689,73	1371601,70
21	10°58'20"	1	535688,74	1371601,89
20	100°51'51"	1,01	535688,93	1371602,87
67	97°7'41"	93,32	535496,94	1371658,11
111	99°59'59"	32,42	535589,54	1371646,53
112	102°53'12"	95,51	535621,47	1371640,90
95	190°44'13"	15,89	535714,57	1371619,60
73	283°49'52"	123,9	535711,61	1371603,99
74	278°22'20"	98,69	535591,30	1371633,61
66	17°56'29"	10,65	535493,66	1371647,98

67	97°7'41"	93,32	535496,94	1371658,11
----	----------	-------	-----------	------------

**В границах МО Кинзельский сельсовет Красногвардейского района
Оренбургской области (Система координат: МСК56_Зона 2)**

№ 10				
Кадастровый квартал:			56:14:0414002	
Кадастровый номер:			56:14:0414002:9	
Образуемый ЗУ:			56:14:0414002:9:ЗУ5	
Площадь кв.м.:			3600	
Правообладатель. Вид права:			аренда КФХ "Фия"	
Вид разрешенного использования образуемого ЗУ:			Недропользование (6.1)	
Назначение (сооружение):			Земельный участок под эксплуатацию скв. № 1644	
№ точки	Дирекционный	Расстояние,	Координаты	
(сквозной)	угол	м	X	Y
1	294°44'28"	60	537333,80	2169121,41
2	204°44'28"	60	537279,31	2169146,52
3	114°44'28"	60	537254,20	2169092,03
4	24°44'29"	23,75	537308,69	2169066,92
5	24°44'57"	23	537318,63	2169088,49
6	24°43'36"	13,24	537328,26	2169109,38
1	294°44'28"	60	537333,80	2169121,41
№ 11				
Кадастровый квартал:			56:14:0414002	
Кадастровый номер:			56:14:0414002:9	
Образуемый ЗУ:			56:14:0414002:9/чзу1	
Площадь кв.м.:			201	
Правообладатель. Вид права:			аренда КФХ "Фия"	
Вид разрешенного использования образуемого ЗУ:			для сельскохозяйственного использования	
Назначение (сооружение):			Земельный участок под КЛ к строительной площадке скв. 1644	
№ точки	Дирекционный	Расстояние,	Координаты	
(сквозной)	угол	м	X	Y
7	8°52'7"	23,48	537307,43	2169023,91
8	294°43'3"	6,24	537311,05	2169047,11
9	188°51'23"	38,71	537305,38	2169049,72
10	84°34'15"	2,43	537299,42	2169011,47
11	24°35'58"	13,43	537301,84	2169011,70
7	8°52'7"	23,48	537307,43	2169023,91
№ 12				
Кадастровый квартал:			56:14:0414002	
Кадастровый номер:			56:14:0414002:9	
Образуемый ЗУ:			56:14:0414002:9/чзу2	
Площадь кв.м.:			503	
Правообладатель. Вид права:			аренда КФХ "Фия"	
Вид разрешенного использования образуемого ЗУ:			для сельскохозяйственного использования	
Назначение (сооружение):			Земельный участок под обустройство временного подъезда к строительной площадке скв. 1644	
№ точки	Дирекционный	Расстояние,	Координаты	
(сквозной)	угол	м	X	Y
12	21°8'58"	5,88	537391,24	2169083,52
13	280°8'39"	4,14	537393,36	2169089,00
14	254°53'26"	3,11	537389,28	2169089,73
15	226°32'53"	4,19	537386,28	2169088,92

16	214°33'21"	3,12	537383,24	2169086,04
17	251°18'11"	4,15	537381,47	2169083,47
18	284°36'35"	2,18	537377,54	2169082,14
19	294°44'24"	27,24	537375,43	2169082,69
20	24°46'58"	10,5	537350,69	2169094,09
21	294°43'58"	3,78	537355,09	2169103,62
22	204°45'16"	15,57	537351,66	2169105,20
23	145°46'5"	1,17	537345,14	2169091,06
24	124°53'27"	1,85	537345,80	2169090,09
25	114°44'10"	28,73	537347,32	2169089,03
26	104°27'9"	4,01	537373,41	2169077,01
27	80°10'51"	5,28	537377,29	2169076,01
28	55°54'31"	3,96	537382,49	2169076,91
29	34°33'1"	4,25	537385,77	2169079,13
30	44°59'60"	1,56	537388,18	2169082,63
31	96°6'56"	1,97	537389,28	2169083,73
12	21°8'58"	5,88	537391,24	2169083,52
32	21°4'54"	6,51	537374,84	2169041,03
33	321°22'58"	2,1	537377,18	2169047,10
34	13°15'32"	5,36	537375,87	2169048,74
35	350°14'31"	4,78	537377,10	2169053,96
36	326°55'46"	4,11	537376,29	2169058,67
37	305°17'50"	4,15	537374,05	2169062,11
38	294°50'40"	4,62	537370,66	2169064,51
39	204°36'7"	6,01	537366,47	2169066,45
40	114°39'59"	4,05	537363,97	2169060,99
41	125°22'29"	2,45	537367,65	2169059,30
42	160°22'31"	3,96	537369,65	2169057,88
43	191°35'41"	5,52	537370,98	2169054,15
44	164°53'26"	3,11	537369,87	2169048,74
45	138°32'53"	6,28	537370,68	2169045,74
32	21°4'54"	6,51	537374,84	2169041,03

№ 13

Кадастровый квартал:			56:14:0414002	
Кадастровый номер:			56:14:0414002:3	
Образуемый ЗУ:			56:14:0414002:3/чзу1	
Площадь кв.м.:			19	
Правообладатель. Вид права:			аренда АО "Оренбургнефть"	
Вид разрешенного использования образуемого ЗУ:			Для промышленных целей	
Назначение (сооружение):			Земельный участок под обустройство временного подъезда к строительной площадке скв. 1644	
№ точки (сквозной)	Дирекционный угол	Расстояние, м	Координаты	
			X	Y
46	22°56'35"	5,59	537376,36	2169040,24
47	321°30'14"	2,18	537378,54	2169045,39
33	201°4'54"	6,51	537377,18	2169047,10
32	138°39'8"	0,67	537374,84	2169041,03
48	105°1'50"	1,12	537375,28	2169040,53
46	22°56'35"	5,59	537376,36	2169040,24
13	201°8'58"	5,88	537393,36	2169089,00
12	96°4'21"	1,42	537391,24	2169083,52
49	19°19'6"	5,74	537392,65	2169083,37
50	280°0'29"	1,21	537394,55	2169088,79
13	201°8'58"	5,88	537393,36	2169089,00

№ 14

Кадастровый квартал:	56:14:0414002
----------------------	---------------

Кадастровый номер:			56:14:0414002:9	
Образуемый ЗУ:			56:14:0414002:9:ЗУ1	
Площадь кв.м.:			1205	
Правообладатель. Вид права:			аренда КФХ "Фия"	
Вид разрешенного использования образуемого ЗУ:			Недропользование (6.1)	
Назначение (сооружение):			Земельный участок под эксплуатацию временного подъезда к строительной площадке скв. 1644	
№ точки (сквозной)	Дирекционный угол	Расстояние, м	Координаты	
			X	Y
33	21°6'33"	39,04	537377,18	2169047,10
12	276°6'56"	1,97	537391,24	2169083,52
31	224°59'60"	1,56	537389,28	2169083,73
30	214°33'1"	4,25	537388,18	2169082,63
29	235°54'31"	3,96	537385,77	2169079,13
28	260°10'51"	5,28	537382,49	2169076,91
27	284°27'9"	4,01	537377,29	2169076,01
26	294°44'10"	28,73	537373,41	2169077,01
25	304°53'27"	1,85	537347,32	2169089,03
24	325°46'5"	1,17	537345,80	2169090,09
23	341°20'21"	2,41	537345,14	2169091,06
51	5°44'55"	1,5	537344,37	2169093,34
52	19°34'23"	0,96	537344,52	2169094,83
53	24°49'35"	5,45	537344,84	2169095,73
54	294°45'7"	20,78	537347,13	2169100,68
6	204°44'57"	23	537328,26	2169109,38
5	114°43'35"	23	537318,63	2169088,49
55	114°44'34"	29,67	537339,52	2169078,87
39	114°50'40"	4,62	537366,47	2169066,45
38	125°17'50"	4,15	537370,66	2169064,51
37	146°55'46"	4,11	537374,05	2169062,11
36	170°14'31"	4,78	537376,29	2169058,67
35	193°15'32"	5,36	537377,10	2169053,96
34	141°22'58"	2,1	537375,87	2169048,74
33	21°6'33"	39,04	537377,18	2169047,10
№ 15				
Кадастровый квартал:			56:14:0414002	
Кадастровый номер:			56:14:0414002:3	
Образуемый ЗУ:			56:14:0414002:3:ЗУ1	
Площадь кв.м.:			75	
Правообладатель. Вид права:			аренда АО "Оренбургнефть"	
Вид разрешенного использования образуемого ЗУ:			Недропользование (6.1)	
Назначение (сооружение):			Земельный участок под эксплуатацию временного подъезда к строительной площадке скв. 1644	
№ точки (сквозной)	Дирекционный угол	Расстояние, м	Координаты	
			X	Y
47	22°57'55"	11,61	537378,54	2169045,39
56	19°20'36"	28,92	537383,07	2169056,08
49	276°4'21"	1,42	537392,65	2169083,37
12	201°6'33"	39,04	537391,24	2169083,52
33	141°30'14"	2,18	537377,18	2169047,10
47	22°57'55"	11,61	537378,54	2169045,39
№ 16				
Кадастровый квартал:			56:14:0414002	
Кадастровый номер:			56:14:0414002:9	
Образуемый ЗУ:			56:14:0414002:9:ЗУ2	

Площадь кв.м.:			861	
Правообладатель. Вид права:			аренда КФХ "Фия"	
Вид разрешенного использования образуемого ЗУ:			Недропользование (6.1)	
Назначение (сооружение):			Земельный участок под водоотводную канаву	
№ точки	Дирекционный	Расстояние,	Координаты	
(сквозной)	угол	м	X	Y
3	185°59'6"	6,23	537254,20	2169092,03
57	204°42'58"	6,1	537253,55	2169085,83
58	114°44'10"	74,97	537251,00	2169080,29
59	24°43'42"	6,84	537319,09	2169048,92
60	304°34'27"	0,9	537321,95	2169055,13
61	312°1'3"	16,85	537321,21	2169055,64
4	294°44'28"	60	537308,69	2169066,92
3	185°59'6"	6,23	537254,20	2169092,03
№ 17				
Кадастровый квартал:			56:14:0414002	
Кадастровый номер:			56:14:0414002:9	
Образуемый ЗУ:			56:14:0414002:9/чзз3	
Площадь кв.м.:			4407	
Правообладатель. Вид права:			аренда КФХ "Фия"	
Вид разрешенного использования образуемого ЗУ:			для сельскохозяйственного использования	
Назначение (сооружение):			Земельный участок под обустройство скв. № 1644	
№ точки	Дирекционный	Расстояние,	Координаты	
(сквозной)	угол	м	X	Y
55	294°43'35"	23	537339,52	2169078,87
5	204°44'29"	23,75	537318,63	2169088,49
4	132°1'3"	16,85	537308,69	2169066,92
61	124°34'27"	0,9	537321,21	2169055,64
60	204°43'42"	6,84	537321,95	2169055,13
59	294°44'10"	74,97	537319,09	2169048,92
58	24°42'58"	6,1	537251,00	2169080,29
57	5°59'6"	6,23	537253,55	2169085,83
3	24°44'28"	60	537254,20	2169092,03
2	114°44'28"	60	537279,31	2169146,52
1	204°43'36"	13,24	537333,80	2169121,41
6	114°45'7"	20,78	537328,26	2169109,38
54	204°49'35"	5,45	537347,13	2169100,68
53	199°34'23"	0,96	537344,84	2169095,73
52	185°44'55"	1,5	537344,52	2169094,83
51	161°20'21"	2,41	537344,37	2169093,34
23	24°45'16"	15,57	537345,14	2169091,06
22	24°43'47"	20,25	537351,66	2169105,20
62	294°11'48"	104,64	537360,13	2169123,59
63	205°3'11"	88,82	537264,68	2169166,48
64	114°52'11"	86,31	537227,07	2169086,02
9	114°43'3"	6,24	537305,38	2169049,72
8	114°44'59"	12,56	537311,05	2169047,11
65	24°44'30"	40,76	537322,46	2169041,85
55	294°43'35"	23	537339,52	2169078,87
№ 18				
Кадастровый квартал:			56:14:0000000	
Кадастровый номер:			56:14:0000000:2203	
Образуемый ЗУ:			56:14:0000000:2203:ЗУ2	
Площадь кв.м.:			13	
Правообладатель. Вид права:			земли ОДС, аренда П.Н. Зуев	

Вид разрешенного использования образуемого ЗУ:			Недропользование (6.1)	
Назначение (сооружение):			Земельный участок под стойкой КИП	
№ точки (сквозной)	Дирекционный угол	Расстояние, м	Координаты	
			X	Y
66	234°23'44"	1	536559,30	2168987,64
67	144°23'44"	1	536558,49	2168987,06
68	54°23'44"	1	536559,07	2168986,25
69	324°23'44"	1	536559,88	2168986,83
66	234°23'44"	1	536559,30	2168987,64
70	233°55'50"	1	536570,74	2168996,86
71	144°23'44"	1	536569,93	2168996,27
72	53°55'50"	1	536570,51	2168995,46
73	324°23'44"	1	536571,32	2168996,05
70	233°55'50"	1	536570,74	2168996,86
74	251°12'0"	0,99	535506,21	2169472,29
75	161°23'4"	1	535505,27	2169471,97
76	70°50'40"	1,01	535505,59	2169471,02
77	340°39'20"	1	535506,54	2169471,35
74	251°12'0"	0,99	535506,21	2169472,29
78	206°18'25"	0,99	536268,58	2169111,57
79	116°49'19"	1	536268,14	2169110,68
80	26°3'13"	1	536269,03	2169110,23
81	296°18'25"	0,99	536269,47	2169111,13
78	206°18'25"	0,99	536268,58	2169111,57
82	265°25'34"	1	535819,17	2169333,86
83	174°51'26"	1	535818,17	2169333,78
84	84°48'20"	0,99	535818,26	2169332,78
85	355°22'48"	0,99	535819,25	2169332,87
82	265°25'34"	1	535819,17	2169333,86
86	265°22'48"	0,99	535818,65	2169341,97
87	175°25'34"	1	535817,66	2169341,89
88	85°25'34"	1	535817,74	2169340,89
89	354°51'26"	1	535818,74	2169340,97
86	265°22'48"	0,99	535818,65	2169341,97
90	265°25'34"	1	535818,14	2169349,49
91	174°51'26"	1	535817,14	2169349,41
92	84°48'20"	0,99	535817,23	2169348,41
93	355°22'48"	0,99	535818,22	2169348,50
90	265°25'34"	1	535818,14	2169349,49
94	205°1'1"	0,99	535809,94	2169358,92
95	114°46'31"	1	535809,52	2169358,02
96	25°1'1"	0,99	535810,43	2169357,60
97	294°46'31"	1	535810,85	2169358,50
94	205°1'1"	0,99	535809,94	2169358,92
98	204°15'14"	1	535754,34	2169386,64
99	114°15'14"	1	535753,93	2169385,73
100	24°15'14"	1	535754,84	2169385,32
101	294°15'14"	1	535755,25	2169386,23
98	204°15'14"	1	535754,34	2169386,64
102	237°15'53"	1	535706,09	2169388,04
103	147°15'53"	1	535705,25	2169387,50
104	57°15'53"	1	535705,79	2169386,66
105	327°15'53"	1	535706,63	2169387,20
102	237°15'53"	1	535706,09	2169388,04
106	237°15'53"	1	535713,65	2169393,12
107	147°15'53"	1	535712,81	2169392,58

108	57°45'0"	0,99	535713,35	2169391,74
109	327°34'21"	1,01	535714,19	2169392,27
106	237°15'53"	1	535713,65	2169393,12
110	235°11'46"	1	535720,17	2169397,45
111	145°11'46"	1	535719,35	2169396,88
112	55°11'46"	1	535719,92	2169396,06
113	325°11'46"	1	535720,74	2169396,63
110	235°11'46"	1	535720,17	2169397,45
114	206°33'54"	1,01	535731,72	2169397,79
115	116°49'19"	1	535731,27	2169396,89
116	26°33'54"	1,01	535732,16	2169396,44
117	296°49'19"	1	535732,61	2169397,34
114	206°33'54"	1,01	535731,72	2169397,79

№ 19

Кадастровый квартал: 56:14:0414002

Кадастровый номер: 56:14:0414002:9

Образуемый ЗУ: 56:14:0414002:9:ЗУ3

Площадь кв.м.: 1

Правообладатель. Вид права: аренда КФХ "Фия"

Вид разрешенного использования образуемого ЗУ: Недропользование (6.1)

Назначение (сооружение): Земельный участок под стойкой КИП

№ точки	Дирекционный	Расстояние,	Координаты	
(сквозной)	угол	м	X	Y
118	204°46'31"	1	537350,43	2169065,15
119	114°46'31"	1	537350,01	2169064,24
120	25°1'1"	0,99	537350,92	2169063,82
121	295°17'31"	1,01	537351,34	2169064,72
118	204°46'31"	1	537350,43	2169065,15

№ 20

Кадастровый квартал: 56:14:0414009

Кадастровый номер: 56:14:0414009:49

Образуемый ЗУ: 56:14:0414009:49:ЗУ2

Площадь кв.м.: 10

Правообладатель. Вид права: аренда П.Н. Зуев, земли ОДС

Вид разрешенного использования образуемого ЗУ: Недропользование (6.1)

Назначение (сооружение): Земельный участок под стойкой КИП

№ точки	Дирекционный	Расстояние,	Координаты	
(сквозной)	угол	м	X	Y
122	191°32'5"	1	534686,66	2169575,64
123	101°32'5"	1	534686,46	2169574,66
124	11°32'5"	1	534687,44	2169574,46
125	281°32'5"	1	534687,64	2169575,44
122	191°32'5"	1	534686,66	2169575,64
126	191°32'5"	1	534683,43	2169576,45
127	101°32'5"	1	534683,23	2169575,47
128	11°32'5"	1	534684,21	2169575,27
129	281°32'5"	1	534684,41	2169576,25
126	191°32'5"	1	534683,43	2169576,45
130	253°1'28"	0,99	534680,37	2169579,56
131	163°11'29"	1	534679,42	2169579,27
132	73°11'29"	1	534679,71	2169578,31
133	342°38'46"	1,01	534680,67	2169578,60
130	253°1'28"	0,99	534680,37	2169579,56
134	208°36'38"	1	535081,16	2169676,79
135	118°36'38"	1	535080,68	2169675,91

136	28°53'12"	0,99	535081,56	2169675,43
137	299°6'35"	1,01	535082,04	2169676,30
134	208°36'38"	1	535081,16	2169676,79
138	244°42'29"	1,01	534584,98	2169844,34
139	154°27'45"	1	534584,07	2169843,91
140	64°58'59"	0,99	534584,50	2169843,01
141	335°13'29"	1	534585,40	2169843,43
138	244°42'29"	1,01	534584,98	2169844,34
142	244°58'59"	0,99	534592,81	2169847,82
143	155°13'29"	1	534591,91	2169847,40
144	64°42'29"	1,01	534592,33	2169846,49
145	334°27'45"	1	534593,24	2169846,92
142	244°58'59"	0,99	534592,81	2169847,82
146	245°13'29"	1	534599,97	2169850,96
147	154°42'29"	1,01	534599,06	2169850,54
148	64°27'45"	1	534599,49	2169849,63
149	334°58'59"	0,99	534600,39	2169850,06
146	245°13'29"	1	534599,97	2169850,96
150	244°27'45"	1	534616,15	2169858,05
151	154°58'59"	0,99	534615,25	2169857,62
152	65°13'29"	1	534615,67	2169856,72
153	334°42'29"	1,01	534616,58	2169857,14
150	244°27'45"	1	534616,15	2169858,05
154	244°42'29"	1,01	534622,67	2169860,98
155	154°27'45"	1	534621,76	2169860,55
156	64°58'59"	0,99	534622,19	2169859,65
157	335°13'29"	1	534623,09	2169860,07
154	244°42'29"	1,01	534622,67	2169860,98
158	244°42'29"	1,01	534629,27	2169863,88
159	154°27'45"	1	534628,36	2169863,45
160	64°58'59"	0,99	534628,79	2169862,55
161	335°13'29"	1	534629,69	2169862,97
158	244°42'29"	1,01	534629,27	2169863,88

№ 21

Кадастровый квартал:			56:14:0000000	
Кадастровый номер:			56:14:0000000:2203	
Образуемый ЗУ:			56:14:0000000:2203:ЗУ1	
Площадь кв.м.:			14	
Правообладатель. Вид права:			земли ОДС, аренда П.Н. Зуев	
Вид разрешенного использования образуемого ЗУ:			Недропользование (6.1)	
Назначение (сооружение):			Земельный участок под опознавательным знаком	
№ точки (сквозной)	Дирекционный угол	Расстояние, м	Координаты	
			X	Y
162	201°54'31"	0,99	536553,93	2168986,18
163	112°26'34"	1	536553,56	2168985,26
164	22°13'30"	1	536554,48	2168984,88
165	291°41'42"	1	536554,86	2168985,81
162	201°54'31"	0,99	536553,93	2168986,18
166	233°55'50"	1	536576,07	2169003,21
167	144°23'44"	1	536575,26	2169002,62
168	53°55'50"	1	536575,84	2169001,81
169	324°23'44"	1	536576,65	2169002,40
166	233°55'50"	1	536576,07	2169003,21
170	230°16'4"	1	535504,95	2169479,94
171	139°49'50"	1,01	535504,18	2169479,30
172	49°27'39"	1	535504,83	2169478,53

173	319°53'57"	0,99	535505,59	2169479,18
170	230°16'4"	1	535504,95	2169479,94
174	206°49'19"	1	536088,34	2169198,15
175	117°19'56"	1	536087,89	2169197,26
176	26°49'19"	1	536088,78	2169196,80
177	297°19'56"	1	536089,23	2169197,69
174	206°49'19"	1	536088,34	2169198,15
178	200°25'20"	1	535821,04	2169329,27
179	109°53'7"	1	535820,69	2169328,33
180	20°37'25"	0,99	535821,63	2169327,99
181	290°25'20"	1	535821,98	2169328,92
178	200°25'20"	1	535821,04	2169329,27
182	204°15'14"	1	535818,79	2169356,46
183	114°15'14"	1	535818,38	2169355,55
184	24°15'14"	1	535819,29	2169355,14
185	294°15'14"	1	535819,70	2169356,05
182	204°15'14"	1	535818,79	2169356,46
186	203°29'55"	1	535797,24	2169367,45
187	112°58'22"	1	535796,84	2169366,53
188	23°43'42"	0,99	535797,76	2169366,14
189	293°29'55"	1	535798,16	2169367,05
186	203°29'55"	1	535797,24	2169367,45
190	202°58'22"	1	535699,74	2169386,59
191	112°58'22"	1	535699,35	2169385,67
192	22°58'22"	1	535700,27	2169385,28
193	292°58'22"	1	535700,66	2169386,20
190	202°58'22"	1	535699,74	2169386,59
194	204°46'31"	1	535753,44	2169389,05
195	114°15'14"	1	535753,02	2169388,14
196	24°46'31"	1	535753,93	2169387,73
197	294°15'14"	1	535754,35	2169388,64
194	204°46'31"	1	535753,44	2169389,05
198	206°49'19"	1	535735,15	2169399,43
199	116°49'19"	1	535734,70	2169398,54
200	26°49'19"	1	535735,59	2169398,09
201	296°49'19"	1	535736,04	2169398,98
198	206°49'19"	1	535735,15	2169399,43
202	235°11'46"	1	535725,45	2169402,83
203	145°40'11"	0,99	535724,63	2169402,26
204	55°59'33"	1	535725,19	2169401,44
205	325°31'15"	1,01	535726,02	2169402,00
202	235°11'46"	1	535725,45	2169402,83
206	206°3'13"	1	535529,55	2169458,07
207	116°18'25"	0,99	535529,11	2169457,17
208	26°49'19"	1	535530,00	2169456,73
209	296°33'54"	1,01	535530,45	2169457,62
206	206°3'13"	1	535529,55	2169458,07
210	265°59'45"	1	535549,36	2169459,40
211	175°57'20"	0,99	535548,36	2169459,33
212	86°31'54"	0,99	535548,43	2169458,34
213	356°33'59"	1	535549,42	2169458,40
210	265°59'45"	1	535549,36	2169459,40
214	233°55'50"	1	535509,82	2169467,73
215	144°23'44"	1	535509,01	2169467,14
216	53°55'50"	1	535509,59	2169466,33
217	324°23'44"	1	535510,40	2169466,92
214	233°55'50"	1	535509,82	2169467,73

№ 22				
Кадастровый квартал:			56:14:0414002	
Кадастровый номер:			56:14:0414002:9	
Образуемый ЗУ:			56:14:0414002:9:ЗУ4	
Площадь кв.м.:			1	
Правообладатель. Вид права:			аренда КФХ "Фия"	
Вид разрешенного использования образуемого ЗУ:			Недропользование (6.1)	
Назначение (сооружение):			Земельный участок под опознавательным знаком	
№ точки	Дирекционный	Расстояние,	Координаты	
(сквозной)	угол	м	X	Y
218	204°46'31"	1	537348,08	2169064,23
219	115°1'1"	0,99	537347,66	2169063,32
220	24°46'31"	1	537348,56	2169062,90
221	295°1'1"	0,99	537348,98	2169063,81
218	204°46'31"	1	537348,08	2169064,23
№ 23				
Кадастровый квартал:			56:14:0414009	
Кадастровый номер:			56:14:0414009:49	
Образуемый ЗУ:			56:14:0414009:49:ЗУ1	
Площадь кв.м.:			6	
Правообладатель. Вид права:			аренда П.Н. Зуев, земли ОДС	
Вид разрешенного использования образуемого ЗУ:			Недропользование (6.1)	
Назначение (сооружение):			Земельный участок под опознавательным знаком	
№ точки	Дирекционный	Расстояние,	Координаты	
(сквозной)	угол	м	X	Y
222	208°36'38"	1	535218,33	2169616,07
223	118°36'38"	1	535217,85	2169615,19
224	28°36'38"	1	535218,73	2169614,71
225	298°36'38"	1	535219,21	2169615,59
222	208°36'38"	1	535218,33	2169616,07
226	244°27'45"	1	534578,19	2169842,59
227	154°58'59"	0,99	534577,29	2169842,16
228	65°13'29"	1	534577,71	2169841,26
229	334°42'29"	1,01	534578,62	2169841,68
226	244°27'45"	1	534578,19	2169842,59
230	244°58'59"	0,99	534590,05	2169848,80
231	154°42'29"	1,01	534589,15	2169848,38
232	64°27'45"	1	534589,58	2169847,47
233	334°27'45"	1	534590,48	2169847,90
230	244°58'59"	0,99	534590,05	2169848,80
234	244°58'59"	0,99	534613,59	2169859,55
235	155°13'29"	1	534612,69	2169859,13
236	64°42'29"	1,01	534613,11	2169858,22
237	334°27'45"	1	534614,02	2169858,65
234	244°58'59"	0,99	534613,59	2169859,55
238	244°42'29"	1,01	534650,09	2169875,09
239	154°42'29"	1,01	534649,18	2169874,66
240	64°27'45"	1	534649,61	2169873,75
241	335°13'29"	1	534650,51	2169874,18
238	244°42'29"	1,01	534650,09	2169875,09
242	191°32'5"	1	534678,73	2169575,67
243	101°32'5"	1	534678,53	2169574,69
244	11°32'5"	1	534679,51	2169574,49
245	281°32'5"	1	534679,71	2169575,47
242	191°32'5"	1	534678,73	2169575,67

№ 24				
Кадастровый квартал:			56:14:0414002	
Кадастровый номер:				
Образуемый ЗУ:			56:14:0414002:ЗУ1	
Площадь кв.м.:			8774	
Правообладатель. Вид права:			Неразграниченная гос.собственность МО Красногвардейский район	
Вид разрешенного использования образуемого ЗУ:				
Назначение (сооружение):			Земельный участок под строительство высоконапорного водовода от ВРП-7 до скв. 1644	
№ точки (сквозной)	Дирекционный угол	Расстояние, м	Координаты	
			X	Y
246	7°16'43"	19,42	535226,29	2169613,65
247	294°46'4"	320,43	535228,75	2169632,91
248	294°32'51"	137,44	534937,80	2169767,15
249	116°59'23"	464,05	534812,78	2169824,25
246	7°16'43"	19,42	535226,29	2169613,65
250	356°26'25"	12,88	535840,03	2169352,97
251	297°44'13"	3,72	535839,23	2169365,83
252	295°6'50"	90,41	535835,94	2169367,56
253	296°19'17"	38,9	535754,08	2169405,93
254	236°23'5"	12,75	535719,21	2169423,18
255	116°16'38"	45,4	535708,59	2169416,12
256	115°6'42"	90,27	535749,30	2169396,02
257	117°48'2"	10,16	535831,04	2169357,71
250	356°26'25"	12,88	535840,03	2169352,97
258	24°27'47"	5	537331,45	2168989,87
259	293°25'24"	41,86	537333,52	2168994,42
260	264°34'31"	10,37	537295,11	2169011,06
261	113°25'9"	50,85	537284,79	2169010,08
258	24°27'47"	5	537331,45	2168989,87
262	15°33'48"	35,85	536724,05	2168949,29
263	280°6'26"	10,37	536733,67	2168983,83
264	277°33'2"	19,71	536723,46	2168985,65
265	280°22'27"	25,1	536703,92	2168988,24
266	283°22'31"	29,44	536679,23	2168992,76
267	286°22'13"	26,86	536650,59	2168999,57
268	288°44'0"	23,07	536624,82	2169007,14
269	291°5'24"	32,9	536602,97	2169014,55
270	231°5'1"	10,81	536572,27	2169026,39
271	109°28'32"	67,91	536563,86	2169019,60
272	105°9'23"	57,06	536627,88	2168996,96
273	206°33'54"	15,99	536682,96	2168982,04
274	117°7'58"	35,65	536675,81	2168967,74
275	97°33'22"	16,65	536707,54	2168951,48
262	15°33'48"	35,85	536724,05	2168949,29
№ 25				
Кадастровый квартал:			56:14:0414002	
Кадастровый номер:			56:14:0414002:9	
Образуемый ЗУ:			56:14:0414002:9/чзу4	
Площадь кв.м.:			2690	
Правообладатель. Вид права:			аренда КФХ "Фия"	
Вид разрешенного использования образуемого ЗУ:			для сельскохозяйственного использования	
Назначение (сооружение):			Земельный участок под строительство высоконапорного водовода от ВРП-7 до скв. 1644	

№ точки (сквозной)	Дирекционный угол	Расстояние, м	Координаты	
			X	Y
260	113°25'24"	41,86	537295,11	2169011,06
259	24°34'48"	73,2	537333,52	2168994,42
40	24°36'7"	6,01	537363,97	2169060,99
39	294°44'34"	29,67	537366,47	2169066,45
55	204°44'30"	40,76	537339,52	2169078,87
65	294°44'59"	12,56	537322,46	2169041,85
8	188°52'7"	23,48	537311,05	2169047,11
7	204°35'58"	13,43	537307,43	2169023,91
11	264°34'15"	2,43	537301,84	2169011,70
10	264°33'57"	4,33	537299,42	2169011,47
260	113°25'24"	41,86	537295,11	2169011,06
118	204°46'31"	1	537350,43	2169065,15
119	114°46'31"	1	537350,01	2169064,24
120	25°1'1"	0,99	537350,92	2169063,82
121	295°17'31"	1,01	537351,34	2169064,72
118	204°46'31"	1	537350,43	2169065,15
218	204°46'31"	1	537348,08	2169064,23
219	115°1'1"	0,99	537347,66	2169063,32
220	24°46'31"	1	537348,56	2169062,90
221	295°1'1"	0,99	537348,98	2169063,81
218	204°46'31"	1	537348,08	2169064,23

№ 26

Кадастровый квартал:	56:14:0414009
Кадастровый номер:	56:14:0414009:3
Образуемый ЗУ:	56:14:0414009:3/чзу1
Площадь кв.м.:	471
Правообладатель. Вид права:	аренда АО "Оренбургнефть"
Вид разрешенного использования образуемого ЗУ:	Для промышленных целей
Назначение (сооружение):	Земельный участок под строительство высоконапорного водовода от ВРП-7 до скв. 1644

№ точки (сквозной)	Дирекционный угол	Расстояние, м	Координаты	
			X	Y
276	74°52'42"	6,4	534687,37	2169546,97
277	324°40'13"	90,63	534693,55	2169548,64
278	159°45'29"	23,06	534641,14	2169622,58
279	144°40'26"	66,15	534649,12	2169600,94
276	74°52'42"	6,4	534687,37	2169546,97

№ 27

Кадастровый квартал:	56:14:0000000
Кадастровый номер:	56:14:0000000:2203
Образуемый ЗУ:	56:14:0000000:2030/чзу1
Площадь кв.м.:	208
Правообладатель. Вид права:	аренда П.Н. Зуев
Вид разрешенного использования образуемого ЗУ:	1.7 Животноводство
Назначение (сооружение):	Земельный участок под строительство высоконапорного водовода от ВРП-7 до скв. 1644

№ точки (сквозной)	Дирекционный угол	Расстояние, м	Координаты	
			X	Y
275	297°7'58"	35,65	536707,54	2168951,48
274	207°41'21"	11,17	536675,81	2168967,74
280	103°20'21"	1,99	536670,62	2168957,85
281	100°22'45"	25,48	536672,56	2168957,39
282	97°34'46"	10,01	536697,62	2168952,80

275	297°7'58"	35,65	536707,54	2168951,48
№ 28				
Кадастровый квартал:			56:14:0000000	
Кадастровый номер:			56:14:0000000:1235	
Образуемый ЗУ:			56:14:0000000:1235/чзу1	
Площадь кв.м.:			4	
Правообладатель. Вид права:			аренда АО "Оренбургнефть"	
Вид разрешенного использования образуемого ЗУ:			для размещения воздушных линий электропередачи, наземных сооружений кабельных линий электропередачи	
Назначение (сооружение):			Земельный участок под строительство высоконапорного водовода от ВРП-7 до скв. 1644	
№ точки (сквозной)	Дирекционный угол	Расстояние, м	Координаты	
			X	Y
283	68°50'19"	1,99	534598,27	2169859,05
284	339°28'39"	2	534600,13	2169859,77
285	249°6'26"	1,99	534599,43	2169861,64
286	159°34'40"	2,01	534597,57	2169860,93
283	68°50'19"	1,99	534598,27	2169859,05
№ 29				
Кадастровый квартал:			56:14:0000000	
Кадастровый номер:			56:14:0000000:2203	
Образуемый ЗУ:			56:14:0000000:2203/чзу1	
Площадь кв.м.:			56366	
Правообладатель. Вид права:			земли ОДС, аренда П.Н. Зуев	
Вид разрешенного использования образуемого ЗУ:			для сельскохозяйственного использования	
Назначение (сооружение):			Земельный участок под строительство высоконапорного водовода от ВРП-7 до скв. 1644	
№ точки (сквозной)	Дирекционный угол	Расстояние, м	Координаты	
			X	Y
264	96°52'24"	10,45	536723,46	2168985,65
287	195°40'46"	0,59	536733,83	2168984,40
263	280°6'26"	10,37	536733,67	2168983,83
264	96°52'24"	10,45	536723,46	2168985,65
288	116°24'13"	128,58	535723,85	2169426,27
289	176°18'51"	3,27	535839,02	2169369,09
251	297°44'13"	3,72	535839,23	2169365,83
252	295°6'50"	90,41	535835,94	2169367,56
253	296°19'17"	38,9	535754,08	2169405,93
254	56°20'18"	5,57	535719,21	2169423,18
288	116°24'13"	128,58	535723,85	2169426,27
247	114°45'59"	74,1	535228,75	2169632,91
290	115°12'4"	4,13	535296,03	2169601,87
291	115°30'46"	245,99	535299,77	2169600,11
292	160°31'15"	13,01	535521,77	2169494,16
293	115°31'40"	8,4	535526,11	2169481,89
294	85°30'5"	19,38	535533,69	2169478,27
295	115°30'50"	112,86	535553,01	2169479,79
296	115°59'45"	4,95	535654,86	2169431,18
297	116°23'45"	43,89	535659,31	2169429,01
298	56°24'58"	11,97	535698,62	2169409,50
255	116°16'38"	45,4	535708,59	2169416,12
256	115°6'42"	90,27	535749,30	2169396,02
257	117°48'2"	10,16	535831,04	2169357,71
250	176°24'3"	10,99	535840,03	2169352,97
299	116°24'6"	191,45	535840,72	2169342,00
300	116°10'41"	3,31	536012,20	2169256,87

301	115°43'29"	71,97	536015,17	2169255,41
302	115°25'27"	3,14	536080,01	2169224,17
303	115°5'12"	187,72	536082,85	2169222,82
304	115°0'42"	135,6	536252,86	2169143,23
305	114°35'24"	4,54	536375,74	2169085,90
306	114°5'20"	155,68	536379,87	2169084,01
307	112°35'35"	14,78	536521,99	2169020,47
308	111°4'14"	16,16	536535,64	2169014,79
309	51°3'15"	16,9	536550,72	2169008,98
271	109°28'32"	67,91	536563,86	2169019,60
272	105°9'23"	57,06	536627,88	2168996,96
273	206°33'54"	15,99	536682,96	2168982,04
274	207°41'21"	11,17	536675,81	2168967,74
280	283°22'25"	30,83	536670,62	2168957,85
310	286°22'35"	27,2	536640,63	2168964,98
311	288°43'51"	25,72	536614,53	2168972,65
312	291°3'52"	12,27	536590,17	2168980,91
313	231°5'41"	27,71	536578,72	2168985,32
314	291°4'39"	37,04	536557,16	2168967,92
315	292°33'49"	16,47	536522,60	2168981,24
316	294°5'27"	155,81	536507,39	2168987,56
317	294°32'16"	5,06	536365,15	2169051,16
318	295°0'39"	135,53	536360,55	2169053,26
319	295°5'12"	187,88	536237,73	2169110,56
320	295°32'3"	3,48	536067,57	2169190,22
321	295°43'32"	72,04	536064,43	2169191,72
322	296°0'24"	3,67	535999,53	2169222,99
323	296°24'8"	212,27	535996,23	2169224,60
324	356°24'38"	27,15	535806,10	2169318,99
325	296°24'1"	87,01	535804,40	2169346,09
326	236°23'57"	30,3	535726,46	2169384,78
327	296°24'37"	64,59	535701,22	2169368,01
328	295°56'10"	4,48	535643,37	2169396,74
329	295°30'53"	103,19	535639,34	2169398,70
330	265°30'5"	19,38	535546,21	2169443,15
331	295°30'27"	32,95	535526,89	2169441,63
332	340°32'8"	13,02	535497,15	2169455,82
333	295°30'40"	231	535492,81	2169468,10
334	295°12'4"	3,76	535284,33	2169567,59
335	294°45'49"	62,45	535280,93	2169569,19
336	6°27'13"	18,42	535224,22	2169595,35
246	7°16'43"	19,42	535226,29	2169613,65
247	114°45'59"	74,1	535228,75	2169632,91
206	116°33'54"	1,01	535529,55	2169458,07
209	206°49'19"	1	535530,45	2169457,62
208	296°18'25"	0,99	535530,00	2169456,73
207	26°3'13"	1	535529,11	2169457,17
206	116°33'54"	1,01	535529,55	2169458,07
210	176°33'59"	1	535549,36	2169459,40
213	266°31'54"	0,99	535549,42	2169458,40
212	355°57'20"	0,99	535548,43	2169458,34
211	85°59'45"	1	535548,36	2169459,33
210	176°33'59"	1	535549,36	2169459,40
214	144°23'44"	1	535509,82	2169467,73
217	233°55'50"	1	535510,40	2169466,92
216	324°23'44"	1	535509,59	2169466,33
215	53°55'50"	1	535509,01	2169467,14

214	144°23'44"	1	535509,82	2169467,73
74	160°39'20"	1	535506,21	2169472,29
77	250°50'40"	1,01	535506,54	2169471,35
76	341°23'4"	1	535505,59	2169471,02
75	71°12'0"	0,99	535505,27	2169471,97
74	160°39'20"	1	535506,21	2169472,29
170	139°53'57"	0,99	535504,95	2169479,94
173	229°27'39"	1	535505,59	2169479,18
172	319°49'50"	1,01	535504,83	2169478,53
171	50°16'4"	1	535504,18	2169479,30
170	139°53'57"	0,99	535504,95	2169479,94
162	111°41'42"	1	536553,93	2168986,18
165	202°13'30"	1	536554,86	2168985,81
164	292°26'34"	1	536554,48	2168984,88
163	21°54'31"	0,99	536553,56	2168985,26
162	111°41'42"	1	536553,93	2168986,18
66	144°23'44"	1	536559,30	2168987,64
69	234°23'44"	1	536559,88	2168986,83
68	324°23'44"	1	536559,07	2168986,25
67	54°23'44"	1	536558,49	2168987,06
66	144°23'44"	1	536559,30	2168987,64
70	144°23'44"	1	536570,74	2168996,86
73	233°55'50"	1	536571,32	2168996,05
72	324°23'44"	1	536570,51	2168995,46
71	53°55'50"	1	536569,93	2168996,27
70	144°23'44"	1	536570,74	2168996,86
166	144°23'44"	1	536576,07	2169003,21
169	233°55'50"	1	536576,65	2169002,40
168	324°23'44"	1	536575,84	2169001,81
167	53°55'50"	1	536575,26	2169002,62
166	144°23'44"	1	536576,07	2169003,21
78	116°18'25"	0,99	536268,58	2169111,57
81	206°3'13"	1	536269,47	2169111,13
80	296°49'19"	1	536269,03	2169110,23
79	26°18'25"	0,99	536268,14	2169110,68
78	116°18'25"	0,99	536268,58	2169111,57
174	117°19'56"	1	536088,34	2169198,15
177	206°49'19"	1	536089,23	2169197,69
176	297°19'56"	1	536088,78	2169196,80
175	26°49'19"	1	536087,89	2169197,26
174	117°19'56"	1	536088,34	2169198,15
178	110°25'20"	1	535821,04	2169329,27
181	200°37'25"	0,99	535821,98	2169328,92
180	289°53'7"	1	535821,63	2169327,99
179	20°25'20"	1	535820,69	2169328,33
178	110°25'20"	1	535821,04	2169329,27
82	175°22'48"	0,99	535819,17	2169333,86
85	264°48'20"	0,99	535819,25	2169332,87
84	354°51'26"	1	535818,26	2169332,78
83	85°25'34"	1	535818,17	2169333,78
82	175°22'48"	0,99	535819,17	2169333,86
86	174°51'26"	1	535818,65	2169341,97
89	265°25'34"	1	535818,74	2169340,97
88	355°25'34"	1	535817,74	2169340,89
87	85°22'48"	0,99	535817,66	2169341,89
86	174°51'26"	1	535818,65	2169341,97
90	175°22'48"	0,99	535818,14	2169349,49

93	264°48'20"	0,99	535818,22	2169348,50
92	354°51'26"	1	535817,23	2169348,41
91	85°25'34"	1	535817,14	2169349,41
90	175°22'48"	0,99	535818,14	2169349,49
182	114°15'14"	1	535818,79	2169356,46
185	204°15'14"	1	535819,70	2169356,05
184	294°15'14"	1	535819,29	2169355,14
183	24°15'14"	1	535818,38	2169355,55
182	114°15'14"	1	535818,79	2169356,46
94	114°46'31"	1	535809,94	2169358,92
97	205°1'1"	0,99	535810,85	2169358,50
96	294°46'31"	1	535810,43	2169357,60
95	25°1'1"	0,99	535809,52	2169358,02
94	114°46'31"	1	535809,94	2169358,92
186	113°29'55"	1	535797,24	2169367,45
189	203°43'42"	0,99	535798,16	2169367,05
188	292°58'22"	1	535797,76	2169366,14
187	23°29'55"	1	535796,84	2169366,53
186	113°29'55"	1	535797,24	2169367,45
190	112°58'22"	1	535699,74	2169386,59
193	202°58'22"	1	535700,66	2169386,20
192	292°58'22"	1	535700,27	2169385,28
191	22°58'22"	1	535699,35	2169385,67
190	112°58'22"	1	535699,74	2169386,59
98	114°15'14"	1	535754,34	2169386,64
101	204°15'14"	1	535755,25	2169386,23
100	294°15'14"	1	535754,84	2169385,32
99	24°15'14"	1	535753,93	2169385,73
98	114°15'14"	1	535754,34	2169386,64
102	147°15'53"	1	535706,09	2169388,04
105	237°15'53"	1	535706,63	2169387,20
104	327°15'53"	1	535705,79	2169386,66
103	57°15'53"	1	535705,25	2169387,50
102	147°15'53"	1	535706,09	2169388,04
194	114°15'14"	1	535753,44	2169389,05
197	204°46'31"	1	535754,35	2169388,64
196	294°15'14"	1	535753,93	2169387,73
195	24°46'31"	1	535753,02	2169388,14
194	114°15'14"	1	535753,44	2169389,05
106	147°34'21"	1,01	535713,65	2169393,12
109	237°45'0"	0,99	535714,19	2169392,27
108	327°15'53"	1	535713,35	2169391,74
107	57°15'53"	1	535712,81	2169392,58
106	147°34'21"	1,01	535713,65	2169393,12
110	145°11'46"	1	535720,17	2169397,45
113	235°11'46"	1	535720,74	2169396,63
112	325°11'46"	1	535719,92	2169396,06
111	55°11'46"	1	535719,35	2169396,88
110	145°11'46"	1	535720,17	2169397,45
114	116°49'19"	1	535731,72	2169397,79
117	206°33'54"	1,01	535732,61	2169397,34
116	296°49'19"	1	535732,16	2169396,44
115	26°33'54"	1,01	535731,27	2169396,89
114	116°49'19"	1	535731,72	2169397,79
198	116°49'19"	1	535735,15	2169399,43
201	206°49'19"	1	535736,04	2169398,98

200	296°49'19"	1	535735,59	2169398,09
199	26°49'19"	1	535734,70	2169398,54
198	116°49'19"	1	535735,15	2169399,43
202	145°31'15"	1,01	535725,45	2169402,83
205	235°59'33"	1	535726,02	2169402,00
204	325°40'11"	0,99	535725,19	2169401,44
203	55°11'46"	1	535724,63	2169402,26
202	145°31'15"	1,01	535725,45	2169402,83
№ 30				
Кадастровый квартал:			56:14:0414009	
Кадастровый номер:			56:14:0414009:49	
Образуемый ЗУ:			56:14:0414009:49/чзy1	
Площадь кв.м.:			32534	
Правообладатель. Вид права:			аренда П.Н. Зуев, земли ОДС	
Вид разрешенного использования образуемого ЗУ:			для сельскохозяйственного использования	
Назначение (сооружение):			Земельный участок под строительство высоконапорного водовода от ВРП-7 до скв. 1644	
№ точки (сквозной)	Дирекционный угол	Расстояние, м	Координаты	
			X	Y
279	144°40'26"	66,15	534649,12	2169600,94
276	254°51'27"	8,92	534687,37	2169546,97
337	344°21'59"	10,35	534678,76	2169544,64
338	283°45'33"	13,54	534675,97	2169554,61
339	343°47'8"	19,59	534662,82	2169557,83
340	341°44'58"	19,64	534657,35	2169576,64
341	339°47'21"	6,02	534651,20	2169595,29
279	144°40'26"	66,15	534649,12	2169600,94
342	111°11'7"	23,66	534649,30	2169896,77
343	112°51'57"	18,99	534671,36	2169888,22
344	114°32'40"	136,23	534688,86	2169880,84
249	116°59'23"	464,05	534812,78	2169824,25
246	186°27'13"	18,42	535226,29	2169613,65
336	294°46'5"	332,02	535224,22	2169595,35
345	294°32'51"	273,49	534922,74	2169734,45
346	292°52'16"	17,01	534673,97	2169848,07
347	291°7'39"	8,68	534658,30	2169854,68
348	246°10'13"	57,45	534650,20	2169857,81
349	156°9'51"	45,46	534597,65	2169834,60
350	157°58'36"	19,65	534616,02	2169793,02
351	159°45'39"	178,18	534623,39	2169774,80
352	161°7'21"	14,74	534685,03	2169607,62
353	163°5'3"	6,08	534689,80	2169593,67
354	103°39'15"	10,55	534691,57	2169587,85
355	163°4'33"	21,95	534701,82	2169585,36
356	203°5'6"	1,99	534708,21	2169564,36
357	203°21'31"	7,52	534707,43	2169562,53
358	200°47'27"	2	534704,45	2169555,63
359	200°29'6"	2,83	534703,74	2169553,76
360	254°58'18"	9,53	534702,75	2169551,11
277	324°40'13"	90,63	534693,55	2169548,64
278	339°45'43"	148,85	534641,14	2169622,58
361	337°58'31"	17,63	534589,65	2169762,24
362	336°10'24"	81,34	534583,04	2169778,58
363	66°23'1"	81,2	534550,18	2169852,99
364	65°31'47"	27,16	534624,58	2169885,52
342	111°11'7"	23,66	534649,30	2169896,77

122	101°32'5"	1	534686,66	2169575,64
125	191°32'5"	1	534687,64	2169575,44
124	281°32'5"	1	534687,44	2169574,46
123	11°32'5"	1	534686,46	2169574,66
122	101°32'5"	1	534686,66	2169575,64
242	101°32'5"	1	534678,73	2169575,67
245	191°32'5"	1	534679,71	2169575,47
244	281°32'5"	1	534679,51	2169574,49
243	11°32'5"	1	534678,53	2169574,69
242	101°32'5"	1	534678,73	2169575,67
126	101°32'5"	1	534683,43	2169576,45
129	191°32'5"	1	534684,41	2169576,25
128	281°32'5"	1	534684,21	2169575,27
127	11°32'5"	1	534683,23	2169575,47
126	101°32'5"	1	534683,43	2169576,45
130	162°38'46"	1,01	534680,37	2169579,56
133	253°11'29"	1	534680,67	2169578,60
132	343°11'29"	1	534679,71	2169578,31
131	73°1'28"	0,99	534679,42	2169579,27
130	162°38'46"	1,01	534680,37	2169579,56
226	154°42'29"	1,01	534578,19	2169842,59
229	245°13'29"	1	534578,62	2169841,68
228	334°58'59"	0,99	534577,71	2169841,26
227	64°27'45"	1	534577,29	2169842,16
226	154°42'29"	1,01	534578,19	2169842,59
138	155°13'29"	1	534584,98	2169844,34
141	244°58'59"	0,99	534585,40	2169843,43
140	334°27'45"	1	534584,50	2169843,01
139	64°42'29"	1,01	534584,07	2169843,91
138	155°13'29"	1	534584,98	2169844,34
142	154°27'45"	1	534592,81	2169847,82
145	244°42'29"	1,01	534593,24	2169846,92
144	335°13'29"	1	534592,33	2169846,49
143	64°58'59"	0,99	534591,91	2169847,40
142	154°27'45"	1	534592,81	2169847,82
230	154°27'45"	1	534590,05	2169848,80
233	244°27'45"	1	534590,48	2169847,90
232	334°42'29"	1,01	534589,58	2169847,47
231	64°58'59"	0,99	534589,15	2169848,38
230	154°27'45"	1	534590,05	2169848,80
146	154°58'59"	0,99	534599,97	2169850,96
149	244°27'45"	1	534600,39	2169850,06
148	334°42'29"	1,01	534599,49	2169849,63
147	65°13'29"	1	534599,06	2169850,54
146	154°58'59"	0,99	534599,97	2169850,96
150	154°42'29"	1,01	534616,15	2169858,05
153	245°13'29"	1	534616,58	2169857,14
152	334°58'59"	0,99	534615,67	2169856,72
151	64°27'45"	1	534615,25	2169857,62
150	154°42'29"	1,01	534616,15	2169858,05
234	154°27'45"	1	534613,59	2169859,55
237	244°42'29"	1,01	534614,02	2169858,65
236	335°13'29"	1	534613,11	2169858,22
235	64°58'59"	0,99	534612,69	2169859,13
234	154°27'45"	1	534613,59	2169859,55
154	155°13'29"	1	534622,67	2169860,98
157	244°58'59"	0,99	534623,09	2169860,07

156	334°27'45"	1	534622,19	2169859,65
155	64°42'29"	1,01	534621,76	2169860,55
154	155°13'29"	1	534622,67	2169860,98
285	159°28'39"	2	534599,43	2169861,64
284	248°50'19"	1,99	534600,13	2169859,77
283	339°34'40"	2,01	534598,27	2169859,05
286	69°6'26"	1,99	534597,57	2169860,93
285	159°28'39"	2	534599,43	2169861,64
158	155°13'29"	1	534629,27	2169863,88
161	244°58'59"	0,99	534629,69	2169862,97
160	334°27'45"	1	534628,79	2169862,55
159	64°42'29"	1,01	534628,36	2169863,45
158	155°13'29"	1	534629,27	2169863,88
238	155°13'29"	1	534650,09	2169875,09
241	244°27'45"	1	534650,51	2169874,18
240	334°42'29"	1,01	534649,61	2169873,75
239	64°42'29"	1,01	534649,18	2169874,66
238	155°13'29"	1	534650,09	2169875,09
222	118°36'38"	1	535218,33	2169616,07
225	208°36'38"	1	535219,21	2169615,59
224	298°36'38"	1	535218,73	2169614,71
223	28°36'38"	1	535217,85	2169615,19
222	118°36'38"	1	535218,33	2169616,07
134	119°6'35"	1,01	535081,16	2169676,79
137	208°53'12"	0,99	535082,04	2169676,30
136	298°36'38"	1	535081,56	2169675,43
135	28°36'38"	1	535080,68	2169675,91
134	119°6'35"	1,01	535081,16	2169676,79

6.3 Сведения о границах территории, применительно к которой осуществляется подготовка проекта межевания, содержащие перечень координат характерных точек таких границ в системе координат, используемой для ведения ЕГРН

Граница территории, в отношении которой осуществляется подготовка проекта межевания территории, установлена по границе зоны планируемого размещения линейного объекта, в границах МО Кинзельский сельсовет Красногвардейского района Оренбургской области и МО Сорочинский ГО Оренбургской области.

В границах МО Сорочинский городской округ Оренбургской области Система координат МСК-56 (зона 1).

№.№ пунк- тов	X	Y
1	536045,60	1371662,17
2	536104,53	1371633,66
3	536102,38	1371629,44
4	536102,27	1371629,23
5	536102,21	1371629,12
6	536101,91	1371628,55
7	536101,54	1371627,88
8	536101,41	1371627,63
9	536101,23	1371627,38
10	536099,87	1371625,34
11	536099,84	1371625,29
12	536092,13	1371618,35
13	536089,16	1371616,89
14	536089,12	1371616,87
15	536089,08	1371616,86
16	536089,04	1371616,84
17	536089,00	1371616,82
18	536084,52	1371615,45
19	536084,48	1371615,44
20	536081,22	1371615,03
21	536080,67	1371614,97
22	536080,05	1371614,94
23	536065,37	1371614,16
24	536058,15	1371606,13
25	536057,12	1371600,93
26	536048,16	1371555,94
27	536042,18	1371556,65
28	536050,29	1371597,39
29	536020,81	1371564,60
30	536020,76	1371564,55
31	536020,32	1371564,06
32	536018,75	1371562,79
33	536017,62	1371561,49
34	536017,59	1371561,47
35	536014,84	1371559,50
36	536014,80	1371559,47
37	536014,76	1371559,45
38	536014,11	1371559,05
39	536011,14	1371557,59
40	536011,10	1371557,58
41	536010,01	1371557,24

42	536006,62	1371556,21
43	536006,58	1371556,20
44	536006,54	1371556,19
45	536001,49	1371555,67
46	536001,45	1371555,67
47	536001,39	1371555,67
48	536001,35	1371555,67
49	535996,58	1371556,14
50	535995,94	1371556,26
51	535995,49	1371556,35
52	535987,02	1371558,15
53	535986,43	1371555,36
54	535986,34	1371554,93
55	535983,99	1371544,72
56	535983,78	1371543,89
57	535981,08	1371533,77
58	535980,82	1371532,90
59	535977,76	1371522,89
60	535977,63	1371522,48
61	535973,79	1371510,64
62	535973,72	1371510,41
63	535973,52	1371509,80
64	535972,23	1371506,59
65	535972,21	1371506,55
66	535972,19	1371506,50
67	535972,17	1371506,46
68	535971,39	1371504,99
69	535971,33	1371504,87
70	535971,05	1371504,41
71	535971,03	1371504,38
72	535968,15	1371500,52
73	535968,12	1371500,48
74	535968,09	1371500,45
75	535965,47	1371497,97
76	535965,43	1371497,93
77	535962,64	1371495,95
78	535962,60	1371495,92
79	535961,95	1371495,52
80	535961,86	1371495,48
81	535961,64	1371495,36
82	535961,61	1371495,34
83	535961,54	1371495,33
84	535958,98	1371494,06
85	535958,94	1371494,05

86	535958,90	1371494,03
87	535956,92	1371493,64
88	535954,33	1371492,66
89	535954,29	1371492,65
90	535949,24	1371492,13
91	535945,17	1371492,47
92	535945,12	1371492,48
93	535944,10	1371492,68
94	535944,06	1371492,69
95	535941,51	1371493,36
96	535940,89	1371493,55
97	535940,78	1371493,59
98	535910,05	1371503,54
99	535909,70	1371503,66
100	535901,44	1371506,47
101	535900,72	1371506,73
102	535892,56	1371509,79
103	535891,93	1371510,04
104	535883,84	1371513,32
105	535883,50	1371513,46
106	535836,22	1371533,50
107	535828,61	1371536,59
108	535821,07	1371539,39
109	535813,25	1371542,06
110	535759,16	1371559,56
111	535751,26	1371561,98
112	535743,48	1371564,13
113	535735,47	1371566,09
114	535703,69	1371573,37
115	535611,08	1371594,55
116	535601,85	1371596,50
117	535592,77	1371598,10
118	535583,43	1371599,43
119	535488,38	1371611,31
120	535487,96	1371611,37
121	535481,23	1371612,33
122	535483,95	1371618,02
123	535491,78	1371642,18
124	535493,66	1371647,98
125	535497,73	1371660,54
126	535589,85	1371649,02
127	535590,29	1371648,96
128	535600,25	1371647,53
129	535601,04	1371647,41
130	535610,94	1371645,67
131	535611,78	1371645,51
132	535621,62	1371643,43
133	535622,03	1371643,34
134	535715,03	1371622,05
135	535746,80	1371614,78
136	535747,16	1371614,70
137	535755,71	1371612,62
138	535756,43	1371612,43
139	535764,91	1371610,08
140	535765,61	1371609,88
141	535774,03	1371607,29
142	535774,37	1371607,18
143	535828,82	1371589,57

144	535829,20	1371589,44
145	535837,52	1371586,61
146	535838,14	1371586,39
147	535846,38	1371583,34
148	535847,13	1371583,04
149	535855,26	1371579,73
150	535855,57	1371579,60
151	535902,84	1371559,57
152	535910,43	1371556,49
153	535917,92	1371553,68
154	535925,64	1371551,05
155	535933,27	1371548,58
156	535935,36	1371556,36
157	535937,56	1371565,93
158	535943,05	1371591,85
159	535943,09	1371592,05
160	535943,23	1371592,68
161	535943,35	1371593,20
162	535943,36	1371593,24
163	535943,37	1371593,28
164	535945,17	1371598,29
165	535945,19	1371598,34
166	535946,03	1371599,93
167	535946,31	1371600,39
168	535946,33	1371600,42
169	535947,52	1371602,20
170	535947,55	1371602,25
171	535947,73	1371602,46
172	535950,41	1371614,47
173	535962,26	1371611,96
174	535962,92	1371612,16
175	535962,96	1371612,17
176	535967,98	1371612,68
177	535968,10	1371612,71
178	535968,14	1371612,71
179	535968,18	1371612,71
180	535973,28	1371612,17
181	535973,68	1371612,06
182	535973,92	1371612,04
183	535974,06	1371612,01
184	535992,65	1371608,06
185	536034,54	1371654,65
186	536034,59	1371654,70
187	536035,03	1371655,19
188	536035,08	1371655,24
189	536035,11	1371655,27
190	536037,70	1371657,74
191	536037,73	1371657,76
192	536040,51	1371659,75
193	536041,13	1371660,13
194	536041,59	1371660,39
195	536041,62	1371660,40
196	536041,71	1371660,43
197	536044,21	1371661,66
198	536044,25	1371661,67

В границах МО Кинзельский сельсовет Красногвардейского района Оренбургской области Система координат МСК-56 (зона 2).

№№ пун- ктов	X	Y
1	537264,68	2169166,48
2	537360,13	2169123,58
3	537351,66	2169105,20
4	537355,10	2169103,62
5	537350,68	2169094,09
6	537375,44	2169082,69
7	537377,54	2169082,14
8	537381,48	2169083,47
9	537383,24	2169086,04
10	537386,28	2169088,92
11	537389,28	2169089,73
12	537394,54	2169088,79
13	537392,65	2169083,38
14	537383,07	2169056,08
15	537376,36	2169040,24
16	537375,28	2169040,53
17	537370,69	2169045,74
18	537370,30	2169047,18
19	537342,02	2168985,30
20	537281,99	2169011,30
21	537285,99	2169012,53
22	537286,05	2169012,55
23	537286,08	2169012,55
24	537288,06	2169012,76
25	537288,66	2169012,96
26	537289,30	2169013,01
27	537289,51	2169013,04
28	537299,09	2169013,96
29	537304,73	2169050,02
30	537227,08	2169086,02
31	534649,93	2169897,38
32	534654,05	2169897,03
33	534654,98	2169896,86
34	534655,02	2169896,85
35	534657,54	2169896,08
36	534659,04	2169895,67
37	534659,64	2169895,45
38	534659,70	2169895,43
39	534672,29	2169890,55
40	534672,48	2169890,46
41	534677,95	2169888,28
42	534678,43	2169888,09
43	534683,87	2169885,81
44	534684,29	2169885,61
45	534689,68	2169883,22
46	534689,91	2169883,12
47	534937,70	2169769,96
48	534937,74	2169769,93
49	534938,01	2169769,81
50	534938,25	2169769,70
51	534938,61	2169769,54
52	534938,85	2169769,44
53	535297,07	2169604,14
54	535298,25	2169603,59
55	535298,38	2169603,54
56	535299,56	2169602,98
57	535299,75	2169602,89
58	535300,90	2169602,34

59	535513,65	2169500,81
60	535514,22	2169500,54
61	535515,98	2169499,62
62	535516,64	2169499,23
63	535516,67	2169499,20
64	535516,74	2169499,15
65	535519,50	2169497,18
66	535519,53	2169497,15
67	535522,13	2169494,69
68	535522,15	2169494,65
69	535523,14	2169493,50
70	535523,88	2169492,54
71	535523,89	2169492,51
72	535525,36	2169490,26
73	535527,34	2169485,95
74	535527,34	2169485,91
75	535527,48	2169485,54
76	535527,53	2169485,40
77	535528,11	2169483,71
78	535534,17	2169480,82
79	535546,02	2169481,75
80	535546,07	2169481,76
81	535546,72	2169481,81
82	535548,61	2169481,88
83	535548,67	2169481,88
84	535548,72	2169481,88
85	535553,77	2169481,36
86	535553,80	2169481,35
87	535553,84	2169481,33
88	535556,63	2169480,59
89	535556,66	2169480,59
90	535558,38	2169479,96
91	535558,41	2169479,95
92	535559,75	2169479,34
93	535560,28	2169479,08
94	535655,94	2169433,44
95	535656,12	2169433,35
96	535657,42	2169432,72
97	535658,73	2169432,10
98	535659,23	2169431,86
99	535660,53	2169431,19
100	535698,42	2169412,37
101	535710,82	2169420,60
102	535711,29	2169420,92
103	535712,12	2169421,46
104	535712,74	2169421,83
105	535712,81	2169421,86
106	535712,83	2169421,88
107	535715,79	2169423,34
108	535715,83	2169423,35
109	535715,87	2169423,36
110	535720,40	2169424,74
111	535721,76	2169424,88
112	535723,85	2169426,27
113	535725,93	2169425,23
114	535730,63	2169424,75
115	535730,68	2169424,74
116	535733,40	2169423,71
117	535735,23	2169423,34
118	535735,25	2169423,32
119	535735,27	2169423,32

120	535736,88	2169422,59
121	535737,46	2169422,31
122	535827,66	2169377,52
123	535827,68	2169377,51
124	535828,26	2169377,23
125	535829,62	2169376,50
126	535830,27	2169376,10
127	535830,31	2169376,08
128	535830,82	2169375,55
129	535835,75	2169371,56
130	535836,91	2169370,13
131	535839,01	2169369,09
132	535839,16	2169366,81
133	535840,52	2169364,00
134	535840,53	2169363,97
135	535841,66	2169360,48
136	535841,66	2169360,44
137	535841,68	2169360,40
138	535841,70	2169360,36
139	535841,70	2169360,32
140	535842,35	2169355,96
141	535842,40	2169355,32
142	535843,13	2169343,60
143	536013,28	2169259,12
144	536014,27	2169258,62
145	536014,35	2169258,59
146	536015,25	2169258,14
147	536016,17	2169257,72
148	536016,24	2169257,66
149	536081,06	2169226,45
150	536081,98	2169226,01
151	536082,13	2169225,93
152	536082,98	2169225,53
153	536083,85	2169225,12
154	536083,90	2169225,10
155	536253,48	2169145,69
156	536253,57	2169145,65
157	536253,70	2169145,60
158	536254,14	2169145,39
159	536376,79	2169088,16
160	536378,20	2169087,52
161	536379,53	2169086,91
162	536380,89	2169086,30
163	536523,00	2169022,76
164	536527,52	2169020,79
165	536531,97	2169018,93
166	536536,54	2169017,11
167	536550,28	2169011,83
168	536559,86	2169019,57
169	536560,06	2169019,74
170	536560,55	2169020,12
171	536563,61	2169022,21
172	536569,49	2169024,67
173	536569,50	2169024,68
174	536570,28	2169024,78
175	536572,28	2169026,39
176	536574,57	2169025,51
177	536576,36	2169025,65
178	536576,39	2169025,65
179	536576,44	2169025,65
180	536581,49	2169025,13

181	536581,53	2169025,13
182	536581,56	2169025,12
183	536585,68	2169023,89
184	536586,22	2169023,68
185	536603,86	2169016,89
186	536611,08	2169014,21
187	536618,18	2169011,81
188	536625,54	2169009,54
189	536651,29	2169001,99
190	536660,75	2168999,37
191	536670,07	2168997,15
192	536679,69	2168995,21
193	536704,34	2168990,70
194	536713,43	2168989,19
195	536722,39	2168988,01
196	536731,58	2168987,09
197	536734,52	2168986,84
198	536730,98	2168974,14
199	536729,34	2168968,27
200	536722,53	2168943,79
201	536720,06	2168938,00
202	536717,02	2168938,29
203	536716,24	2168938,38
204	536706,48	2168939,67
205	536705,65	2168939,80
206	536695,94	2168941,42
207	536695,55	2168941,49
208	536670,50	2168946,07
209	536670,07	2168946,16
210	536659,80	2168948,22
211	536658,93	2168948,41
212	536648,74	2168950,83
213	536647,91	2168951,05
214	536637,81	2168953,82
215	536637,39	2168953,94
216	536611,28	2168961,61
217	536610,98	2168961,71
218	536603,12	2168964,13
219	536602,47	2168964,35
220	536594,70	2168966,98
221	536594,03	2168967,21
222	536586,31	2168970,07
223	536586,05	2168970,19
224	536580,79	2168972,20
225	536571,18	2168964,45
226	536570,81	2168964,15
227	536570,51	2168963,94
228	536570,30	2168963,75
229	536568,09	2168962,26
230	536568,00	2168962,18
231	536567,97	2168962,15
232	536567,93	2168962,13
233	536567,40	2168961,80
234	536567,33	2168961,76
235	536567,32	2168961,75
236	536566,24	2168961,23
237	536564,44	2168960,34
238	536564,38	2168960,32
239	536563,36	2168960,01
240	536562,57	2168959,65
241	536562,51	2168959,62

242	536559,79	2168958,91
243	536554,69	2168958,37
244	536554,66	2168958,37
245	536554,57	2168958,39
246	536549,47	2168958,94
247	536549,43	2168958,94
248	536545,35	2168960,16
249	536544,80	2168960,35
250	536518,46	2168970,51
251	536518,27	2168970,59
252	536513,38	2168972,52
253	536512,95	2168972,69
254	536508,12	2168974,71
255	536507,73	2168974,87
256	536502,91	2168976,97
257	536502,70	2168977,07
258	536360,46	2169040,65
259	536360,42	2169040,66
260	536358,94	2169041,33
261	536358,75	2169041,43
262	536357,26	2169042,10
263	536357,21	2169042,13
264	536355,75	2169042,80
265	536355,69	2169042,84
266	536232,99	2169100,09
267	536232,97	2169100,10
268	536232,61	2169100,26
269	536062,71	2169179,80
270	536061,72	2169180,24
271	536061,42	2169180,40
272	536060,51	2169180,85
273	536059,55	2169181,30
274	536059,41	2169181,37
275	535994,58	2169212,62
276	535993,54	2169213,11
277	535993,24	2169213,27
278	535992,23	2169213,75
279	535991,21	2169214,26
280	535991,10	2169214,32
281	535808,81	2169304,81
282	535808,79	2169304,81
283	535808,21	2169305,11
284	535806,85	2169305,83
285	535806,19	2169306,23
286	535806,16	2169306,25
287	535806,09	2169306,29
288	535806,09	2169306,31
289	535803,37	2169308,25
290	535800,74	2169310,74
291	535800,70	2169310,77
292	535800,68	2169310,81
293	535800,00	2169311,73
294	535799,70	2169311,99
295	535799,68	2169312,02
296	535797,45	2169315,23
297	535796,64	2169316,80
298	535795,49	2169319,54
299	535795,48	2169319,61
300	535795,18	2169320,53
301	535795,16	2169320,57
302	535794,57	2169322,88

303	535794,57	2169322,91
304	535794,15	2169325,99
305	535794,10	2169326,65
306	535794,06	2169326,99
307	535793,32	2169338,74
308	535727,29	2169371,53
309	535714,91	2169363,30
310	535714,44	2169362,98
311	535713,61	2169362,46
312	535713,55	2169362,43
313	535712,92	2169362,03
314	535709,93	2169360,57
315	535709,90	2169360,57
316	535709,86	2169360,54
317	535705,34	2169359,17
318	535705,31	2169359,17
319	535700,26	2169358,65
320	535700,19	2169358,65
321	535700,15	2169358,65
322	535700,06	2169358,65
323	535695,07	2169359,17
324	535692,35	2169360,20
325	535690,49	2169360,57
326	535690,44	2169360,58
327	535688,83	2169361,32
328	535688,27	2169361,60
329	535638,23	2169386,44
330	535638,09	2169386,52
331	535636,94	2169387,09
332	535635,80	2169387,64
333	535635,62	2169387,72
334	535634,31	2169388,36
335	535544,02	2169431,43
336	535532,17	2169430,51
337	535532,16	2169430,50
338	535531,50	2169430,45
339	535529,58	2169430,38
340	535529,53	2169430,38
341	535529,49	2169430,38
342	535525,38	2169430,73
343	535525,32	2169430,73
344	535524,35	2169430,91
345	535524,32	2169430,91
346	535518,44	2169432,93
347	535517,93	2169433,19
348	535498,03	2169442,67
349	535497,13	2169443,14
350	535496,12	2169443,62
351	535495,63	2169443,89
352	535492,22	2169446,26
353	535492,18	2169446,29
354	535489,59	2169448,75
355	535489,55	2169448,79
356	535488,58	2169449,94
357	535488,57	2169449,96
358	535487,81	2169450,95
359	535486,48	2169452,98
360	535486,32	2169453,21
361	535485,48	2169454,81
362	535485,46	2169454,85
363	535484,43	2169457,31

364	535484,20	2169457,92
365	535484,15	2169458,06
366	535483,55	2169459,77
367	535279,36	2169557,22
368	535279,33	2169557,24
369	535278,25	2169557,75
370	535277,23	2169558,23
371	535276,11	2169558,74
372	534918,05	2169723,96
373	534917,82	2169724,06
374	534917,47	2169724,22
375	534917,28	2169724,31
376	534916,92	2169724,47
377	534669,25	2169837,58
378	534664,18	2169839,82
379	534659,22	2169841,93
380	534654,08	2169843,98
381	534650,50	2169845,36
382	534612,82	2169828,73
383	534626,54	2169797,66
384	534626,65	2169797,42
385	534629,12	2169791,66
386	534629,31	2169791,18
387	534631,68	2169785,37
388	534631,85	2169784,88
389	534634,10	2169779,01
390	534634,18	2169778,76
391	534695,80	2169611,59
392	534695,91	2169611,33
393	534698,26	2169604,75
394	534698,43	2169604,20
395	534700,62	2169597,57
396	534700,80	2169597,02
397	534703,38	2169595,76
398	534704,01	2169595,37
399	534704,07	2169595,34
400	534706,80	2169593,37
401	534706,82	2169593,36
402	534706,84	2169593,34
403	534708,89	2169591,46
404	534708,92	2169591,42
405	534709,57	2169590,55
406	534710,53	2169589,59
407	534710,55	2169589,57
408	534712,75	2169586,35
409	534714,69	2169582,06
410	534715,01	2169580,97
411	534715,14	2169580,71
412	534715,30	2169580,14
413	534716,58	2169575,72
414	534717,59	2169568,73
415	534714,24	2169556,22
416	534705,09	2169547,06
417	534692,59	2169543,73
418	534683,94	2169546,04
419	534678,77	2169544,64
420	534677,30	2169549,85
421	534674,83	2169552,34
422	534671,54	2169553,40
423	534671,51	2169553,42
424	534671,47	2169553,43

425	534668,49	2169554,89
426	534668,47	2169554,91
427	534668,40	2169554,94
428	534667,87	2169555,26
429	534667,84	2169555,29
430	534667,80	2169555,32
431	534667,77	2169555,34
432	534667,73	2169555,35
433	534667,70	2169555,39
434	534665,56	2169557,16
435	534662,82	2169557,83
436	534662,17	2169560,06
437	534659,43	2169563,72
438	534659,41	2169563,75
439	534659,11	2169564,26
440	534658,27	2169565,84
441	534658,25	2169565,88
442	534658,23	2169565,92
443	534656,71	2169569,89
444	534656,54	2169570,50
445	534654,95	2169575,93
446	534653,06	2169582,19
447	534651,05	2169588,25
448	534648,86	2169594,43
449	534587,31	2169761,37
450	534585,22	2169766,85
451	534583,07	2169772,17
452	534580,76	2169777,58
453	534557,45	2169830,35
454	534557,42	2169830,40
455	534557,15	2169831,01
456	534555,74	2169835,19
457	534555,72	2169835,23
458	534555,72	2169835,27
459	534555,51	2169836,20
460	534555,49	2169836,26
461	534555,02	2169841,21
462	534555,02	2169841,25
463	534555,09	2169841,87
464	534550,18	2169852,99
465	534561,23	2169857,87
466	534561,67	2169858,42
467	534561,71	2169858,46
468	534564,29	2169860,92
469	534564,32	2169860,95
470	534567,07	2169862,91
471	534567,11	2169862,94
472	534567,76	2169863,33
473	534570,24	2169864,58
474	534570,82	2169864,84
475	534638,86	2169894,89
476	534639,36	2169895,11
477	534644,64	2169896,83
478	534644,67	2169896,83
479	534644,71	2169896,83
480	534644,74	2169896,85
481	534644,80	2169896,86
482	534649,85	2169897,38
483	534649,90	2169897,38

6.4 Вид разрешенного использования образуемых земельных участков в соответствии с проектом планировки территории.

Согласно п.2 ст.7 Земельного кодекса, определение видов разрешенного использования земельных участков осуществляется в соответствии с «Классификатором видов разрешенного использования земельных участков», утвержденным приказом Росреестра от 10.11.2020 № П/0412.

В соответствии с письмом Минэкономразвития № Д23и-3029 от 30.06.2015г. «О применении классификатора видов разрешенного использования земельных участков», установление вида разрешенного использования зависит от вида территориальной зоны, принадлежности земельного участка к определенной категории земель и земельной политики органа местного самоуправления.

Настоящим проектом межевания территории для земельных участков, образуемых из земель неразграниченной государственной собственности предлагается установить вид разрешенного использования «сельскохозяйственное использование» – в соответствии с зонированием, предусмотренным документами территориального планирования муниципального образования, на территории которого размещается проектируемый объект.

Для всех остальных образуемых участков (частей) вид разрешенного использования определяется в соответствии с разрешенным использованием исходных земельных участков (п.3 ст.11.2 Земельного кодекса).

По территориальному планированию объект планируется разместить в следующей функциональной зоне: сельскохозяйственное использование.

Информация о видах разрешенного использования образуемых участков (частей) указана в Таблице 6.2

7 Материалы по обоснованию проекта межевания территории. Графическая часть.

№ п/п	Наименование документа в составе графической части	Количество листов	Примечание
1	Чертеж по обоснованию проекта межевания территории	2	–

В соответствии с п. 36 постановления правительства РФ от 12.05.2017 г. №564 на чертеже (чертежах) межевания территории отображаются:

а) границы субъектов Российской Федерации, муниципальных образований, населенных пунктов, в которых расположена территория, применительно к которой подготавливается проект межевания;

б) границы существующих земельных участков;

в) границы публичных сервитутов, установленных в соответствии с законодательством Российской Федерации;

г) границы публичных сервитутов, подлежащих установлению в соответствии с законодательством Российской Федерации;

д) границы зон с особыми условиями использования территорий, установленные в соответствии с законодательством Российской Федерации;

е) границы зон с особыми условиями использования территорий, подлежащие установлению, изменению в связи с размещением линейных объектов;

ж) границы зон с особыми условиями использования территорий, подлежащие установлению, изменению в связи с размещением линейных объектов, подлежащих реконструкции в связи с их переносом из зон планируемого размещения линейных объектов либо в границах зон планируемого размещения линейных объектов;

з) местоположение существующих объектов капитального строительства;

и) границы особо охраняемых природных территорий;

к) границы территорий объектов культурного наследия, включенных в единый государственный реестр объектов культурного наследия (памятников истории и культуры) народов Российской Федерации, границы территорий выявленных объектов культурного наследия;

л) границы лесничеств, участков лесничеств, лесных кварталов, лесотаксационных выделов или частей лесотаксационных выделов.

В настоящем проекте межевания территории:

- границы существующих земельных участков и зон с особыми условиями использования территории нанесены в соответствии с данными сведений из Единого государственного реестра недвижимости;

- местоположение существующих объектов капитального строительства, в том числе подземных и надземных линейных объектов, нанесено в соответствии с материалами технического отчета по результатам инженерно-геодезических изысканий для подготовки проектной документации 8419П-П-077.000.000-ИГДИ-01 (исполнитель ООО «СамараНИПИнефть», 2022г.);

- границы особо охраняемых природных территорий и территорий объектов культурного наследия не отображены ввиду отсутствия указанных территорий в границах зон планируемого размещения проектируемого объекта.

8 Материалы по обоснованию проекта межевания территории. Пояснительная записка.

8.1 Обоснование определения местоположения границ образуемого земельного участка с учетом соблюдения требований к образуемым земельным участкам, в том числе требований к предельным (минимальным и (или) максимальным) размерам земельных участков.

В соответствии с ч.7 ст.43 Градостроительного кодекса, материалы по обоснованию проекта межевания территории включают в себя чертежи, на которых отображаются:

- границы существующих земельных участков;
- границы зон с особыми условиями использования территорий;
- местоположение существующих объектов капитального строительства;
- границы особо охраняемых природных территорий;
- границы территорий объектов культурного наследия;
- границы лесничеств, участков лесничеств, лесных кварталов, лесотаксационных выделов или частей лесотаксационных выделов.

В настоящем проекте межевания территории:

- границы существующих земельных участков и зон с особыми условиями использования территории нанесены в соответствии с данными выписок из Единого государственного реестра недвижимости об объекте недвижимости;
- местоположение существующих объектов капитального строительства, в том числе подземных и надземных линейных объектов, нанесено в соответствии с материалами технического отчета по результатам инженерно-геодезических изысканий для подготовки проектной документации 8419П-П-093.000.000-ИГДИ-01 (исполнитель ООО «СамараНИПИнефть», 2022г.);
- границы особо охраняемых природных территорий и территорий объектов культурного наследия не отображены ввиду отсутствия указанных территорий в границах зон планируемого размещения проектируемого объекта.

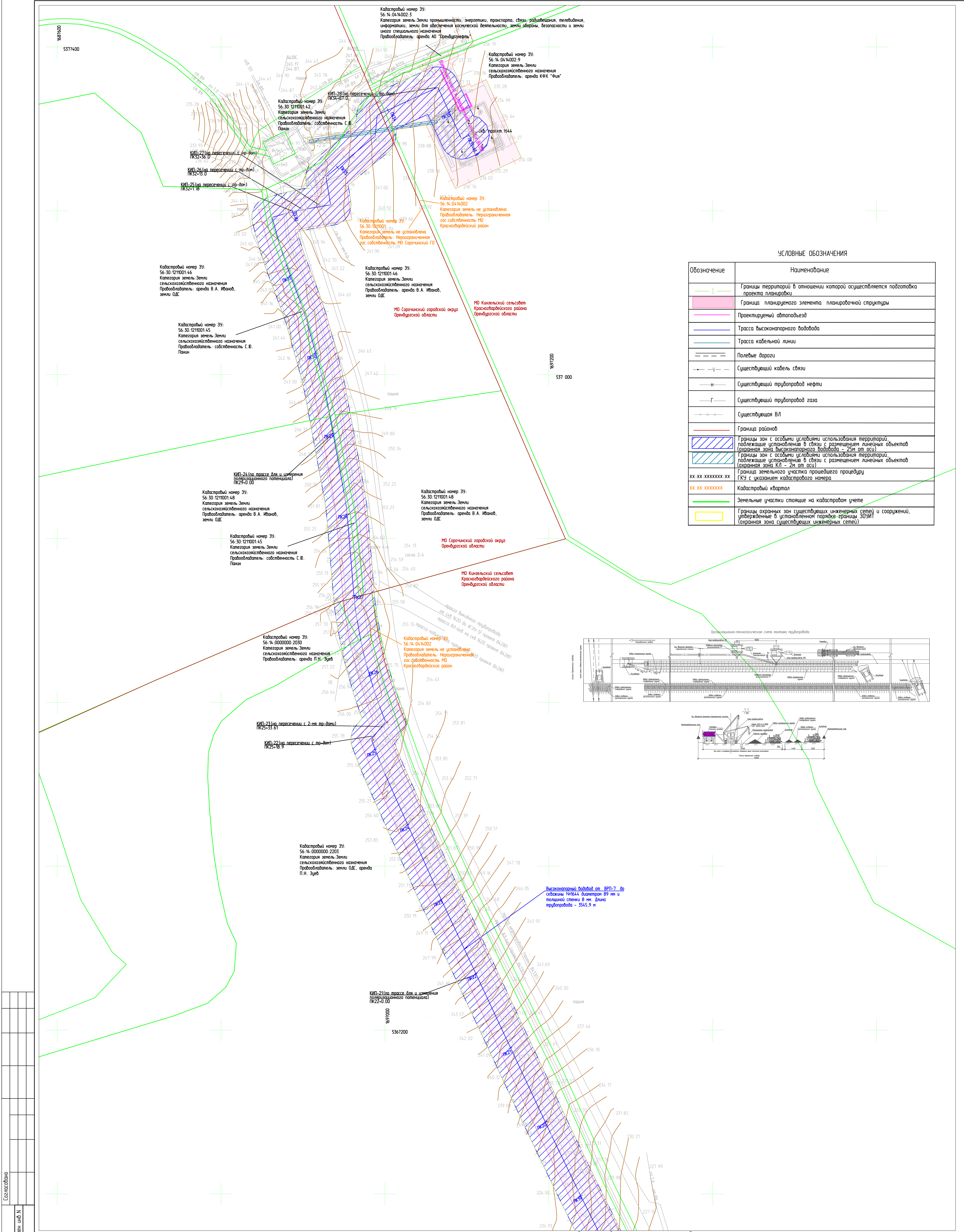
При подготовке проекта межевания территории определение местоположения границ образуемых и изменяемых земельных участков и их размеров осуществляется в соответствии с градостроительными регламентами и нормами отвода земельных участков для конкретных видов деятельности, требованиями установленными федеральными законами и законами субъектов Российской Федерации, техническими регламентами, сводами правил.

8.2 Обоснование способа образования земельного участка и обоснование определения размеров образуемого земельного участка

В соответствии со статьей 11.3. ЗК РФ образование земельных участков из земель или земельных участков, находящихся в государственной или муниципальной собственности, осуществляется в соответствии с проектом межевания территории, утвержденным в соответствии с Градостроительным кодексом Российской Федерации. Раздел земельного участка в соответствии со ст.11.4 ЗК РФ.

8.3 Обоснование определения границ публичного сервитута, подлежащего установлению в соответствии с законодательством РФ.

Границы публичного сервитута, подлежащего установлению в соответствии с законодательством Российской Федерации, отсутствуют.



УСЛОВНЫЕ ОБОЗНАЧЕНИЯ	
Обозначение	Наименование
	Границы территорий в отношении которых осуществляется подготовка проекта планировки
	Граница планируемого элемента планировочной структуры
	Проектируемый автомобильный проезд
	Трасса высоковольтного водовода
	Трасса кабельной линии
	Полевые дороги
	Существующий кабель связи
	Существующий трубопровод нефти
	Существующий трубопровод газа
	Существующая ВЛ
	Граница районов
	Границы зон с особыми условиями использования территорий, подлежащие установлению в связи с размещением линейных объектов (охранная зона высоковольтного водовода - 25м от оси)
	Границы зон с особыми условиями использования территорий, подлежащие установлению в связи с размещением линейных объектов (охранная зона КЛ - 25м от оси)
	Граница земельного участка прошедшего процедуру ГКУ с указанием кадастрового номера
	Кадастровый квартал
	Земельные участки стоящие на кадастровом учете
	Границы охранных зон существующих инженерных сетей и сооружений, утвержденные в установленном порядке-границы ЗОУИТ (охранная зона существующих инженерных сетей)

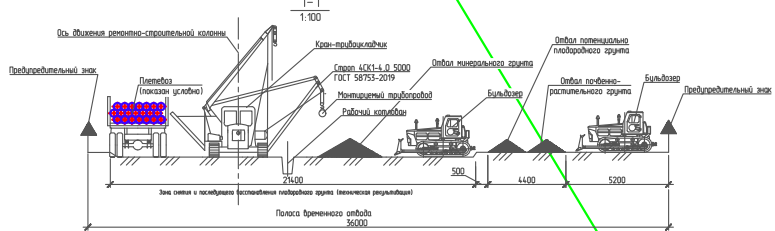
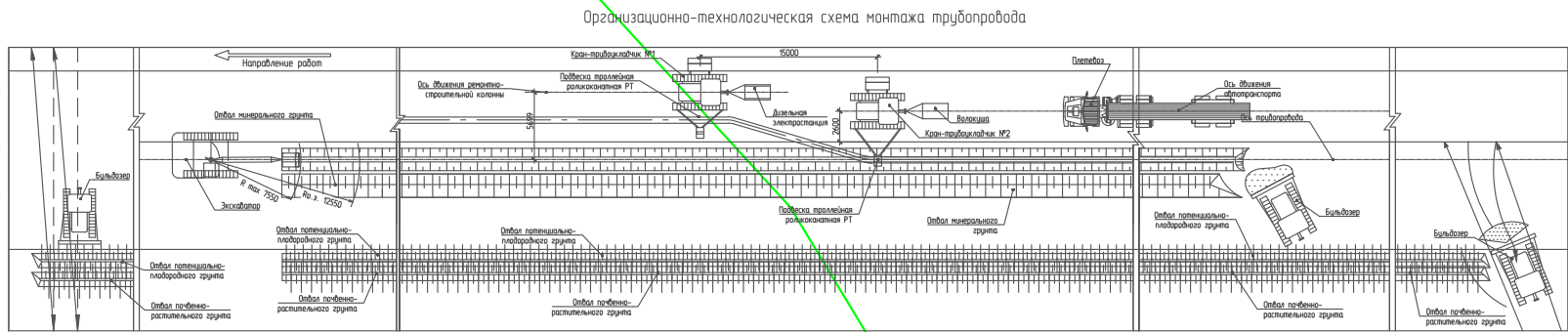
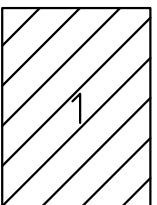


Схема расположения листов

Линия совмещения с листом 2

Примечание:

- Граница территории, в отношении которой осуществляется подготовка проекта планировки территории, установлена по внешним границам максимально удаленных от планируемого маршрута прохождения проектируемых линейных объектов зон с особыми условиями использования территории.
- Границы зон планируемого размещения линейных объектов, подлежащих реконструкции в связи с изменением их местоположения отсутствуют.
- Границы особо охраняемых природных территорий, границы лесничеств отсутствуют.



2

Система координат: МСК - субъект 56
Система высот: Балтийская
Масштаб 1:2000

8419П-ПП-077.000.000-ПЗУ-03					
Строительство водовода и вспомогательной инфраструктуры скважины №1644 Радужского месторождения					
Изм.	Кол.уч.	Лист	№ док.	Подпись	Дата
Разработал	Стрелкова	06.22			
Материалы по обоснованию проекта планировки территории. Графическая часть					
Чертеж границ существующих земельных участков, Чертеж границ зон с особыми условиями использования территорий. Чертеж местоположения существующих объектов капитального строительства					
Нач. Отдела	Явкина	06.22			
			Стадия	Лист	Листов
			П	1	2
САМАРАНИПНЕФТЬ					
Формат А1					

